



COMUNE DI ORSAGO (TV)

PPCC

PIANO DI PROTEZIONE CIVILE COMUNALE



SCENARIO DI RISCHIO TRASPORTO MERCI PERICOLOSE

PIANO OPERATIVO SPEDITIVO (POS)



RES Ambiente s.r.l.

Via Matteotti, 42/A – 31015 Conegliano (TV)

tel. +39(0)438 1895534

+39 335 6840779

+39 3351821698

www.resambiente.it -

email: protezionecivile@resambiente.it

PEC: resambiente@legalmail.it

IL SINDACO

FABIO COLLOT

Resp.le
Comunale
Protezione Civile
Dr Rolando Fontan

IL PROGETTISTA

Ing. A. Ghizzo

SOSTITUISCE

Novembre 2018

COMPILATORE

MODIFICA N°

CODICE

FILE

DATA REDAZIONE

Giugno 2023

SOMMARIO

CAPITOLO 1 ATTI e NORME.....	1
Atti Amministrativi.....	2
CAPITOLO_2 INQUADRAMENTO OPERATIVO.....	4
Introduzione.....	5
Cella di Rischio A18-A38(1)_PlanimetriaSito.....	6
CAPITOLO 3 CARATTERISTICHE TERRITORIALI E ANTROPICHE.....	7
QuadroSinottico_RISCHI_SOTTOSISTEMI TERRITORIALI_Introduzione Generale.....	8
QuadroSinottico_RISCHI_SOTTOSISTEMI TERRITORIALI_Celle di Rischio.....	9
CAPITOLO 4 INDIVIDUAZIONE DEI RISCHI.....	10
CAPITOLO 5 ORGANIZZAZIONE.....	11
CAPITOLO 6 MODELLO DI INTERVENTO.....	12
Cella di Rischio A18-A38(1)_Introduzione Generale.....	13
Cella di Rischio A18-A38(1)_Parametri.....	26
Cella di Rischio A18-A38(1)_Analisi-Indicatori.....	30
Cella di Rischio A18-A38(1)_ModelloDiIntervento.....	40
Cella di Rischio A18-A38(1)_Esposizione Persone_e_Cose.....	73
Cella di Rischio A18-A38(1)_Esposizione Persone (per Asta e Numero civico).....	74
Cella di Rischio A18-A38(1)_StrutturaAzioni.....	80
CAPITOLO 7 ALLEGATI.....	84
CAPITOLO 8 CARTOGRAFIA.....	85
CAPITOLO 9 MODULISTICA.....	86
CAPITOLO 10 RUBRICHE.....	87
CAPITOLO 11 GLOSSARIO.....	88



PAGINA

INTENZIONALMENTE

IN BIANCO



PAGINA

INTENZIONALMENTE

IN BIANCO



ULTIMA APPROVAZIONE

COPIA



COPIA

Deliberazione n° 17

Comune di Orsago

(Provincia di Treviso)

Verbale di deliberazione del Consiglio Comunale

Oggetto: ADEGUAMENTO FUNZIONALE DEL PIANO COMUNALE DI PROTEZIONE CIVILE. RECEPIMENTO DELLE CONDIZIONI LIMITE PER L'EMERGENZA. ANNO 2018

L'anno duemiladiciotto (2018), addì diciassette (17) del mese di luglio (07) alle ore 20.30 per determinazione del Sindaco, si è riunito il Consiglio Comunale.

Eseguito l'appello, risultano:

		Presenti	Assenti
1)	<u>COLLOT Fabio</u> Sindaco	X	
2)	<u>MINET Franco</u> Consigliere	X	
3)	<u>MICHELON Luigi</u> Consigliere	X	
4)	<u>BIZ Stefano</u> Consigliere	X	
5)	<u>BIZ Francesca</u> Consigliere	X	
6)	<u>CASAGRANDE Pietro</u> Consigliere	X	
7)	<u>MICHIELIN Sara</u> Consigliere	X	
8)	<u>MODOLO Giuseppe</u> Consigliere	X	
9)	<u>VENDRAME Marco</u> Consigliere	X	
10)	<u>ZANCHETTIN Paola</u> Consigliere		X
11)	<u>BENEDET Silvia</u> Consigliere	X	
12)	<u>BRAGAGGIA Felice</u> Consigliere		X
13)	<u>SCARABELLOTTO Giuseppe</u> Consigliere	X	
		11	2

Partecipa alla seduta il sig. FONTAN ROLANDO, Segretario Comunale.



PAGINA

INTENZIONALMENTE

IN BIANCO



PIANO PROTEZIONE CIVILE COMUNALE			
Capitolo 2	Piano Operativo Speditivo (POS)		
	Introduzione		

INTRODUZIONE

La gestione della emergenza TRASPORTO MERCI PERICOLOSE è basata sulla struttura prevista dal quadro sinottico RISCHIO-TERRITORIO. Le ZONE gestite sono quelle su cui avviene (caso reale) o si ipotizza avvenga (esercitazione) lo sversamento, le quali sono collegate ad altrettante celle di rischio e, a ciascuna cella di rischio, viene associato uno scenario di rischio.

La caratterizzazione di uno scenario di rischio prevede quanto segue:

- 1- Individuazione sul territorio comunale del perimetro della zona/e
- 2- Analisi generale dell'area sottesa dal perimetro per fissare i parametri di conduzione dello scenario di rischio quali presenza antropica, infrastrutture viarie presenti, risorse umane, materiali e mezzi necessari per lo svolgimento delle operazioni di supporto
- 3- Applicazione di modello di intervento personalizzato
- 4- Monitoraggio costante del fabbisogno funzionale della ZONA
- 5- Misurazione dell'efficacia delle operazioni di supporto



Vedi Capitolo 8

RELAZIONE GENERALE

PIANO DI PROTEZIONE CIVILE



PAGINA

INTENZIONALMENTE

IN BIANCO



 Protezione Civile	PIANO COMUNALE DI PROTEZIONE CIVILE RELAZIONE GENERALE	Modello: RG Capitolo: 06 Revisione: 0 Compilatore: 
---	---	---

INTRODUZIONE GENERALE DEL QUADRO SINOTTICO RISCHI

Il Piano di Protezione Civile è uno strumento di gestione delle emergenze. Un'affermazione che merita di essere approfondita in quanto i tipi di rischi sono molti e molti sono i luoghi del territorio comunale in cui il Piano deve fornire efficaci indicazioni al fine di mitigare gli effetti e le minacce che un rischio comporta. La progettazione del Piano e la sua concreta applicazione, debbono ammettere un approccio quasi scientifico. Questo significa che un'emergenza deve poter essere modellata (modello Augustus) al fine di poter rappresentare l'effetto delle azioni che si svolgono (chi fa che cosa come e quando), misurato per le cose e le persone, direttamente sul territorio comunale. A tale scopo è stato individuato un quadro sinottico che guida gli addetti ai lavori a dare concreta, mirata e pratica applicazione al Piano.

ORSAGO Quadro Sinottico RISCHI SOTTOSISTEMI TERRITORIALI

Ambito: CAPOLUOGO - Frazione -Localita			Eventi Calamitosi												Eventi Non Calamitosi	
			Rischio Meteo	Rischio Idraulico/idro geologico	Rischio Blackout Elettrico	Rischio Idropotabile	Rischio Aeroportual e	Rischio Sismico	Rischio Chimico Industriale	Rischio Trasporto Merci Pericolose	Rischio Ondate di calore	Rischio Emergenza Sanitaria	Rischio Incendi Boschivi	Rischio Piano di Emergenza Esterno (P.E.E. / P.S.)	Manifestaz ioni Pubbliche	Presenze stagionali
ORSAGO(A)	Ambito	N. Sotto sistema	1	2	3	4	5	6	7	8	9	10	11	12	13	14
Residenziale	A	1	A11	A12	A13	A14	A15	A16	A17	A18	A19	A110	A111	A112	A113	A114
Produttivo	A	2	A21	A22	A23	A24	A25	A26	A27	A28	A29	A210	A211	A212	A213	A214
Mobilita	A	3	A31	A32	A33	A34	A35	A36	A37	A38	A39	A310	A311	A312	A313	A314
Ambientale	A	4	A41	A42	A43	A44	A45	A46	A47	A48	A49	A410	A411	A412	A413	A414
Loca.tà BAVARO(I)(B)		N. Sotto sistema														
Residenziale	B	1	B11	B12	B13	B14	B15	B16	B17	B18	B19	B110	B111	B112	B113	B114
Produttivo	B	2	B21	B22	B23	B24	B25	B26	B27	B28	B29	B210	B211	B212	B213	B214
Mobilita	B	3	B31	B32	B33	B34	B35	B36	B37	B38	B39	B310	B311	B312	B313	B314
Ambientale	A	4	A41	A42	A43	A44	A45	A46	A47	A48	A49	A410	A411	A412	A413	A414
Loc.tà BOSCO(C)		N. Sotto sistema														
Residenziale	C	1	C11	C12	C13	C14	C15	C16	C17	C18	C19	C110	C111	C112	C113	C114
Produttivo	C	2	C21	C22	C23	C24	C25	C26	C27	C28	C29	C210	C211	C212	C213	C214
Mobilita	C	3	C31	C32	C33	C34	C35	C36	C37	C38	C39	C310	C311	C312	C313	C314
Ambientale	C	4	C41	C42	C43	C44	C45	C46	C47	C48	C49	C410	C411	C412	C413	C414

LEGENDA rischio

	Elevato
	Moderato
	Basso

QUADRO SINOTTICO-Riepilogo

Powered by
RES Ambiente srl - @ 2014 All rights reserved





Vedi Capitolo 4
RELAZIONE GENERALE
PIANO DI PROTEZIONE CIVILE



Vedi Capitolo 5
RELAZIONE GENERALE
PIANO DI PROTEZIONE CIVILE



PAGINA

INTENZIONALMENTE

IN BIANCO



A) Lineamenti della CELLA DI Rischio A18-A38(1)

Titolo

Piano Operativo Speditivo per la mitigazione degli eventi calamitosi connessi allo sversamento di liquido tossico e infiammabile¹ lungo l'asta viaria SS13 Pontebbana².

Premessa

L'evento è di natura non prevedibile e non preventivamente allocabile se non in termini generali di "all'altezza del KM xxx". Queste caratteristiche non impediscono, anzi suggeriscono, di pianificare e svolgere attività di prevenzione (es. esercitazioni) di natura strutturale e non strutturale.

Caratteristiche territoriali

L'arteria, di gerarchia statale, è classificata come arteria la cui cifra statistica di trasporto di merci pericolose è ritenuta elevata.

Il contesto emergenziale della cella di rischio, interessa la parte del territorio comunale antropizzata (per destinazione residenziale e/o produttiva) su entrambi i lati dell'arteria.

Va tenuto alquanto presente l'allocazione dei manufatti (edifici civili, artigianali e industriali): essi insistono frequentemente lungo il **filo strada dell'arteria**, diventando facile bersaglio degli sversamenti e/o dei collaterali effetti innescanti un incendio.



















Curve altimetriche: distribuzione delle altimetrie (tutto il territorio comunale)

¹ Alle 23:48 del 29 giugno 2009, il treno merci n. 50325 Trecate-Gricignano costituito da quattordici carri cisterna contenenti GPL, mentre si apprestava ad attraversare la stazione di Viareggio, deragliò per cause probabilmente legate al cedimento del carrello del primo carro cisterna, che trascinò fuori dai binari altri quattro carri. La cisterna del primo carro venne perforata da un elemento dell'infrastruttura e da essa fuoriuscì il GPL, che si incendiò repentinamente alla prima possibilità d'innesco (il gas propano è più denso dell'aria, perciò rimase a contatto con il suolo). I danni furono immediati e 11 persone persero la vita in pochi minuti, investite dalle fiamme o travolte dal crollo degli edifici; altre due persone morirono stroncate da infarto e decine rimasero ferite; di esse molte riportarono gravissime ustioni[4] e la maggior parte morì a distanza di diverse settimane dall'evento.

² La strada statale 13 Pontebbana (SS 13) è una strada statale italiana. Inizia a Venezia, precisamente a Mestre e termina nella località di Coccau (comune di Tarvisio) in provincia di Udine, presso il confine di Stato con l'Austria.



CURVE ALTIMETRICHE [234]

-  21 [4]
-  22 [4]
-  23 [4]
-  24 [2]
-  25 [2]
-  26 [2]
-  27 [2]
-  28 [2]
-  29 [6]
-  30 [6]
-  31 [6]
-  32 [4]
-  33 [4]
-  34 [2]
-  35 [2]
-  36 [2]
-  37 [2]
-  40 [2]
-  41 [2]
-  42 [2]
-  43 [2]
-  44 [2]
-  45 [2]
-  49 [2]
-  50 [2]
-  53 [2]
-  55 [4]

La cella di rischio in esame cade in un'area la cui altimetria è compresa nei valori massimi (55m slm) e confina con il comune di Cordignano. I valori di altimetria restituiscono condizioni di agibilità proprie di un sito pianeggiante. Questo significa avere all'attivo del patrimonio informativo della zona interessata, condizioni di mobilità agevolate. Specie nel caso sia obbligatorio introdurre una idonea viabilità alternativa, **non preesistente**. Esempio creare un collegamento **(colore giallo)** tra Via Dalmazia e Via Ceschelli:



La cella di rischio in esame non interessa ZONE PAI che potrebbero costituire effetto moltiplicatore di rischio (sversamento in condizioni meteo avverse in zona PAI critica come “F” (P4) o P3). Infatti, la cella in esame cade in zona PAI “P1”.

Distribuzione antropica

Per la cella in esame, la distribuzione antropica, articolata per asta viaria, è la seguente:











Cod. Arza	Nome Arza	Chivo	Segla	Nro Persone	Zona
Esposizione per AS TA					
IDSTRADA_	STRNOMECOM				posizione (NumeroPersone)
	1038 Piazza Unita' d'Italia				0
	1001 Via Bare				65
	1014 Via Boscarin				6
	1002 Via Campanei				50
	1003 Via D.G.Ceschelli				0
	1004 Via Dalmazia				53
	1005 Via E.Fermi				0
	1006 Via G.Garibaldi				0
	1025 Via G.Matteotti				0
	1027 Via G.Mazzini				0
	1007 Via Montanin				39
	1008 Via Montanin II				0
	1009 Via Nasse				40
	1033 Via Partigiani				8
	1010 Via Pizzuti				39
	1012 Via Porte Verde				1
	1011 Via Portebbana				248
	1013 Via Vittorio Veneto				22
Totale Esposizione Antronica					
	posizione Totale (NumeroPersone)				571

Copertura% su Residenti (al)

14,93%

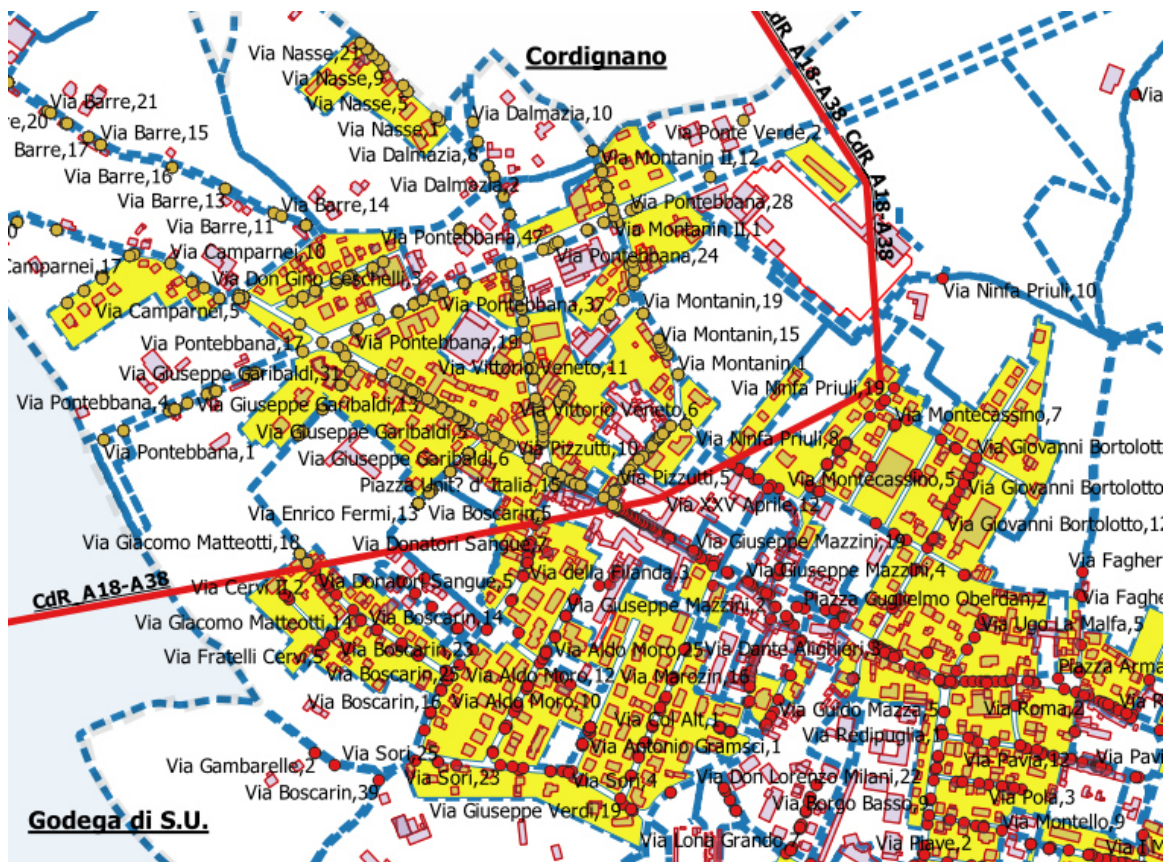
Interrelazioni con altre Pianificazioni territoriali

L'attuale strumento urbanistico prevede la seguente zonizzazione:

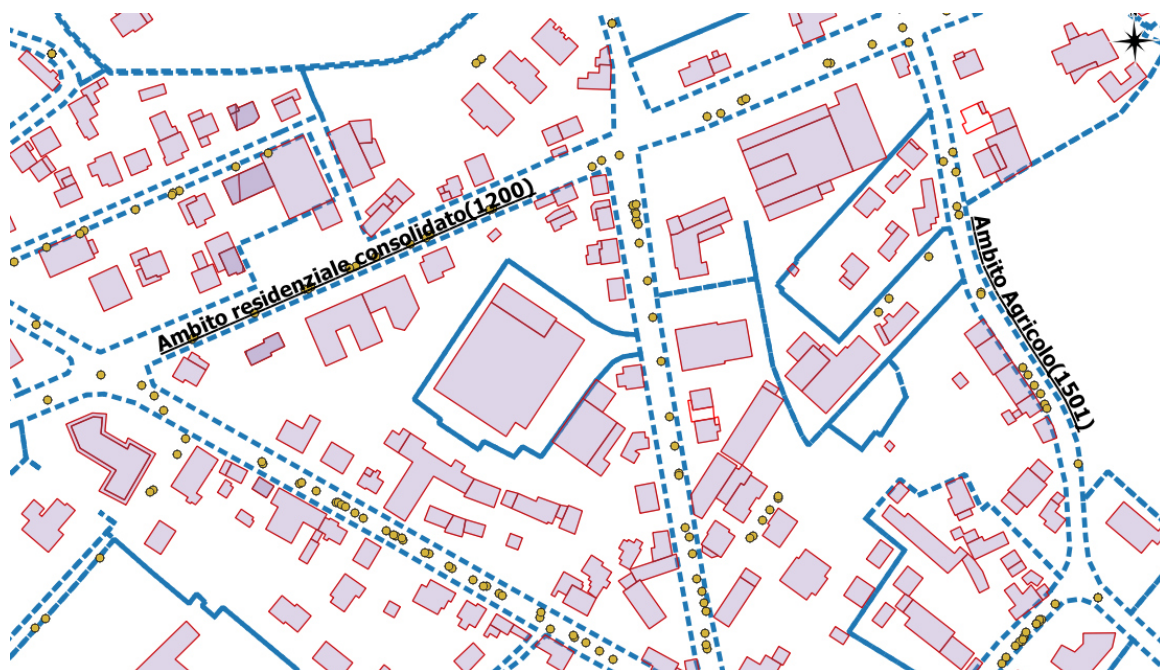
-  **c1104061 ZoneDissolto**
-  Ambito Agricolo(1501)
-  Ambito produttivo confermato(1401)
-  Ambito residenziale consolidato(1200)
-  Ambito residenziale in corso di formazione(1301)
-  Ambito Storico(1100)
-  Aree per l'istruzione (F1)(16aa)
-  Verde privato(2400)

La cella di rischio in esame presenta una zonizzazione **prevalente** definita (dallo strumento urbanistico corrente) del tipo: “**AMBITO RESIDENZIALE CONSOLIDATO**” rilevabile (la zonizzazione) come segue:

- **manufatti di colore giallo** (contenuti nel perimetro (linea rossa) della cella di rischio in esame):



- **Descrizione** degli elementi areali che rappresentano la zonizzazione dell'attuale Strumento Urbanistico (esposta lungo il perimetro tratteggiato).



Criticita'

La criticità più significativa è quella connessa alla viabilità alternativa all'arteria SS13 Pontebbana.

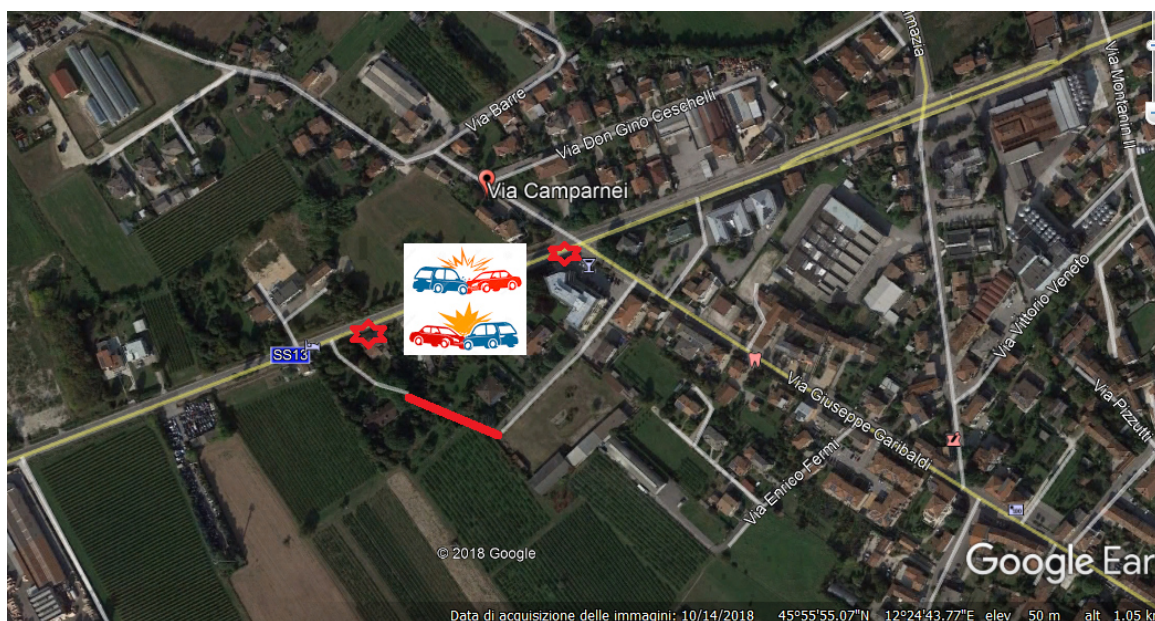
Come detto in premessa l'evento in esame non è di natura prevedibile anche in riferimento alla sua allocazione. E' quindi ovvio che si deve procedere per scenari.

Scenario 1



E' il caso più semplice da risolvere nel senso che è sufficiente istituire dei cancelli stradali (simbolo ingranaggio di colore rosso) per impedire il flusso veicolare di qualsiasi tipo. I mezzi di soccorso sono agevolati sia per arrivare nel sito dell'evento che per svolgere le attività di soccorso. Il flusso veicolare della SS13 viene deviato sulla infrastruttura viaria secondaria disponibile. E' necessario provvedere all'allestimento del piano di MOBILITA' MODIFICATA (a cura dei responsabili delle competenti Funzioni di Supporto).

Scenario 2



E' il caso di media criticità nel senso che è necessario istituire dei cancelli stradali (simbolo ingranaggio di colore rosso) per impedire il flusso veicolare di qualsiasi tipo, nonché istituire un collegamento (tratto di colore rosso) nella viabilità secondaria a sud della SS13. I mezzi di soccorso sono agevolati sia per arrivare nel sito dell'evento che per svolgere le attività di soccorso. Il flusso veicolare della SS13 viene deviato sulla infrastruttura viaria secondaria disponibile. E' necessario provvedere all'allestimento del piano di MOBILITA' MODIFICATA (a cura dei responsabili delle competenti Funzioni di Supporto).

I due scenari appena descritti, tenuto conto della natura del rischio, non sono esaustivi, ma costituiscono una significativa base metodologica per affrontare un caso reale ovvero una esercitazione.

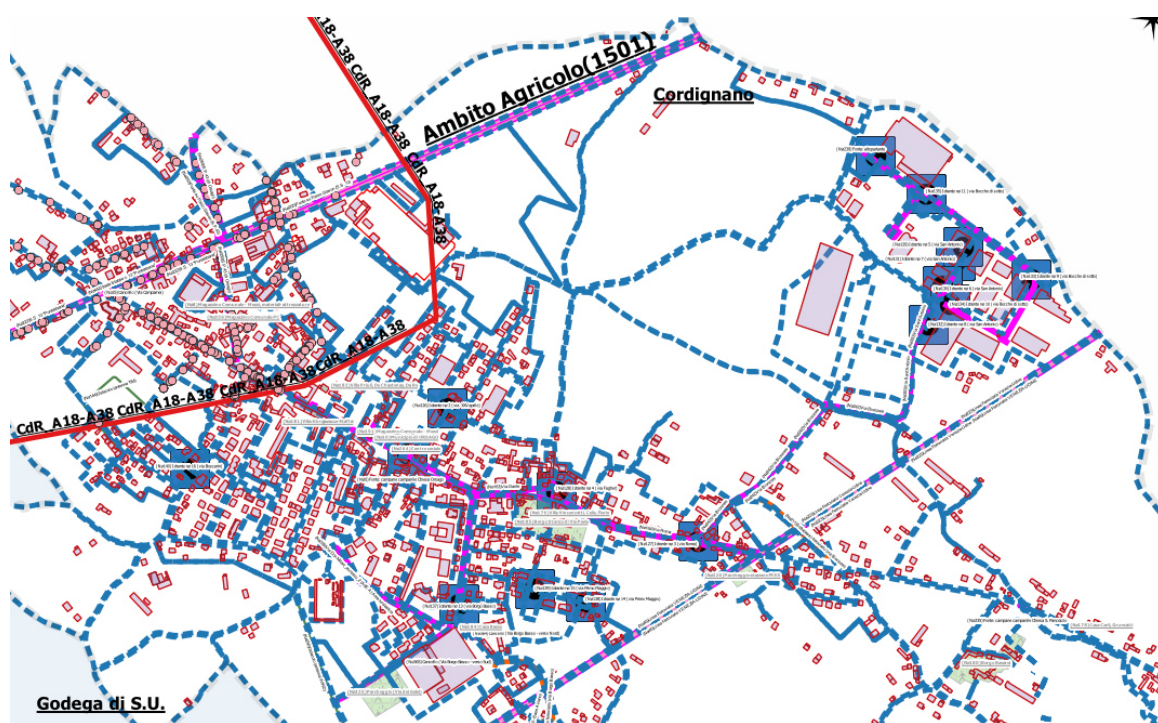
Opere di Difesa

In materia di spargimenti di materiale tossico e/o infiammabile l'opera di difesa più idonea corrisponde all'istituzione di una adeguata zona di rispetto entro la quale non ci sia presenza antropica di nessun genere (residenziale, addetti attività produttive, occasionale). E' di tutta evidenza che questa finalità potrà essere perseguita solo in modo progressivo avendo cura di provvedere, ogni qual volta la pianificazione territoriale viene



attivata, di istituire le necessarie difese quale, appunto, le zone di rispetto ovvero non istituire alcuna zona di rispetto ma RIMUOVERE le cause che le pretendono.

Sono infine assimilabili a opere di difesa la mappa degli idranti necessari per una pronta ed efficace azione di mitigazione degli effetti conseguenti all'evento calamitoso in esame.



Come si vede il primo Idrante disponibile dista (Via Boscarin) ca 500 m dalla SS13 Pontebbana.

A cura del Gestore del servizio di gestione degli idranti, dovrà accuratamente essere aggiornata la mappa degli idranti disponibili avendo cura di provvedere sia in termini di tipologia (numero di bocche) e portata idrica, nonché per quanto concerne il piano di segnaletica che li renda prontamente identificabili sul territorio.

B) Caratteristiche dell'evento

Pericolosità

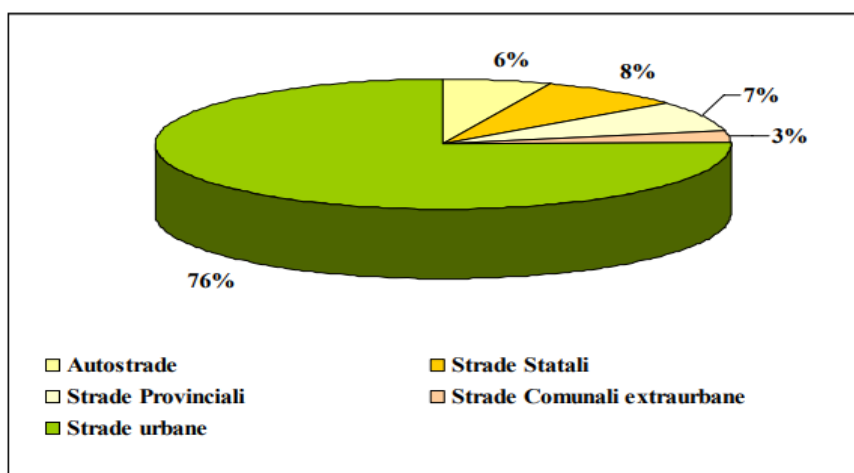


Gli incidenti stradali³ si verificano prevalentemente in modo stocastico, ovvero, non è facilmente prevedibile l'accadimento di un tal evento. I gradi di libertà del fenomeno sono tali per cui la misurazione preventiva degli accadimenti non risulta essere significativa, in quanto le principali variabili (giorno, ora, luogo, livello di traffico, tipo di veicolo) non sempre risultano essere correlate in modo determinante. Ciò che può predisporre all'accadimento dell'evento risulta, molto più probabilmente, lo stato psico – fisico del conducente, il cui grado di anormalità può ridimensionare, o meno, il livello di imprevedibilità.

La pericolosità corrisponde alla probabilità che un evento accada. I risultati sotto riportati riconoscono nell'8% il valore probabilità di incidente stradale per la gerarchia delle strade statali. Non disponendo di dati che ripartiscono la percentuale appena riportata per tipologia di trasporto e segnatamente per il trasporto di merce pericolosa, in via cautelativa si mantiene per l'evento in esame la probabilità peggiore: 8%.

Relazione finale – 23 Marzo 2006

Grafico 3 – Ripartizione percentuale degli incidenti per rete stradale – Anno 2004



Fonte: Elaborazioni DiAP Politecnico di Milano da dati Ministero delle Infrastrutture e dei Trasporti, ISTAT – Statistica degli incidenti stradali (2000, 2001, 2002, 2003 – 2004)

Vulnerabilita'



³ Fonte



La vulnerabilità (incapacità di difendersi) sarebbe da modulare in ragione del grado di sicurezza (es. manufatti ignifughi) dei manufatti presenti all'interno del perimetro della cella di rischio in esame. Nulla conoscendo sul grado di sicurezza dei manufatti viene considerato quale valore reale il peggiore: **vulnerabilità ELEVATA**. Ne consegue un grado di esposizione ELEVATO sia per le persone che per le cose (es. manufatti) che ricadono nel perimetro della cella di rischio.

Grado di sicurezza degli edifici e/o infrastrutture

Gli studi di Microzonazione Sismica, già recepita⁴ nel Piano di PC, hanno virtuosamente avviato la raccolta di dati su alcuni edifici e infrastrutture pubblici⁵ peraltro limitatamente alla risposta dei medesimi a sollecitazioni telluriche. Al momento però, per edifici e infrastrutture presenti sull'intero territorio comunale, non ci sono dati disponibili relativi al grado di sicurezza per eventi di natura incendiaria⁶. Ne consegue l'assegnazione d'ufficio di un valore di vulnerabilità elevato.

Obiettivi

Le azioni previste dal **Modello di Intervento** delle procedure di emergenza, sono accumulate dal raggiungimento dei seguenti (non esaustivi) obiettivi di scopo:

- Contenimento dei tempi di intervento
- Impedire/limitare l'estensione dei fenomeni calamitosi occorsi nella Cella di rischio in esame alle parti contigue di territorio
- Soccorrere le persone coinvolte secondo un piano di priorità

Ciascun obiettivo di scopo deve quindi presentare un **livello di efficacia più alto possibile** e un profilo S.M.A.R.T. o S.M.A.R.T.E.R.⁷

⁴ Tramite delibera consiliare

⁵ Sono tutti esterni al perimetro delimitato per la cella di rischio in esame

⁶ Grenfell Tower di Londra (giugno 2017). Fu distrutta causa l'utilizzo di materiale di copertura delle pareti esterne infiammabile. Ci furono anche due morti italiani.

⁷ Capitolo 6 della Relazione Generale del Piano di Protezione Civile Comunale



D) Operatività

- **Tavole tematiche**

Codice Tavola	Descrizione Tavola
EL01-R08-02-1	Scenario_ Trasporto Merci Pericolose_ Strade Sovracomunali_Arteria SS13_Pontebbana_al-KM---

I responsabili delle Funzioni di Supporto provvederanno ad effettuare e consegnare le stampe delle succitate tavole tematiche in ragione del numero necessario per l'intera organizzazione.

- **Modello di Intervento**

Lo scenario di rischio prevede un **Modello di Intervento**, che elenca le **priorità** e le associate **azioni** previste a carico delle competenti Funzioni di Supporto.

- **Modulistica**

Lo scenario di rischio prevede l'utilizzo della modulistica prevista per le seguenti tipologie:

TIPOLOGIA MODULO

Modulistica_MACCHINA ORGANIZZATIVA (F)

Modulistica_COMUNICAZIONI (G)

Modulistica_ADEMPIMENTI_AMMINISTRATIVI (H)

Ciascun modulo è presente nella cartella del CD denominata **“Word”** che accompagna l'aggiornamento del Piano di PC.

- **Strumenti di Gestione**



L'organizzazione potrà disporre degli ambienti informatici che riterrà più idonei per la compilazione e l'inoltro della modulistica prevista. In via minimale e non esaustiva, può essere utilizzata la soluzione WORD --→Lettere, per scegliere i destinatari della comunicazione (disponibili nell'archivio del Piano di PC denominato **p0110_ElencoTelefonico.mdb** presente nella cartella del CD denominata **"MDB"** che accompagna l'aggiornamento del Piano di PC)

E) Resoconto dello svolgimento delle operazioni

- 1. Resoconto:**
 - a. Analisi Indicatori: scostamento tra valori rilevati e valori attesi**
 - b. Motivazioni degli scostamenti**
- 2. Retroazioni necessarie:**
 - a. Previsione**
 - b. Prevenzione strutturale**
 - c. Prevenzione NON strutturale**
 - d. Pianificazione**
 - e. Conduzione**
 - f. Valutazione**

I resoconti e le retroazioni, opportunamente verbalizzate⁸, costituiranno il materiale informativo con cui introdurre le necessarie rettifiche, integrazioni, correzioni del Piano di PC.

⁸ Modello (Word) C10. Verbale VALUTAZIONE (Evento reale o Esercitazione)



Risorse e Minacce

Cod Istat Comune

26053 Orsago

ZONASISMICA	2 <input type="checkbox"/> SEDE COM	DataAdempimento	DataPROSSIMOAdempimento
Descrizione Adempimento			
Approvazione con Atto CC (L. 100/2012 e DGR 3315/10 e ssmmii)		17/07/2018	13/01/2019

TEMA p0105_Infrastrutture_strategiche.mdb

CLASSE **DENOMINAZIONE SCHEDA** *progressivo scheda stato*

p0105052_StradeStrategiche

(N°163)Via Dante	163	Attiva
(N°164)Via Roma	164	Attiva
(N°231)Piazza Oberdan_accesso (AdEA) Area retro Municipio	231	Attiva
(N°232)Via Bocche di sotto_accesso (AdEA) PARCHEGGIO Z. INDUSTRIALE DI VIA BOCCHE DI SOTTO	232	Attiva
(N°242)Via Bionzere	242	Attiva
(N°334)Via Molino_accesso (AdEA) Parcheggio - Via Molino	334	Attiva
(N°336)Via Dei Gelsi_accesso (AdEA) Parcheggio - Via dei Gelsi	336	Attiva
(N°337)Via Borgo Basso_accesso_1 (AdEA) Area scolastica	337	Attiva
(N°339)Via Don Milani_accesso_2 (AdEA) Area scolastica	339	Attiva
(N°345)Via Borgo Basso_accesso (AdER) Impianti sportivi agonistici	345	Attiva
(N°352)Via Filippo Corridoni	352	Attiva
(N°353)Via Sant'Antonio	353	Attiva
(N°382)Elenco ASTE viarie ALTERNATIVE - Scenario di rischio CdR A18-A38	382	Attiva
(N°383)Elenco ASTE viarie ALTERNATIVE - Scenario di rischio CdR A12-A32	383	Attiva

Numero Schede

Q.tà

p0105052_StradeStrategiche

14

p0105062_PontiStrategici



Pagina 1 di 4



(N°205)Ponte su Fosso Gravon(S.S. 13)	205	Attiva
(N°262)Ponte su Fosso Gravon(Via C. Battisti)	262	Attiva
(N°263)Ponte su Fosso Gravon (S.P. 43)	263	Attiva
(N°341)Ponte di Via Molino	341	Attiva

Numero Schede *Q.tà*
p0105062_PontiStrategici 4

p0105072_GallerieStrategiche

(N°209)Sottopasso ferroviario(via Borgo Basso)	209	Attiva
(N°211)Sottopasso ferroviario(via Bionzere)	211	Attiva
(N°244)Sottopasso A28	244	Attiva

Numero Schede *Q.tà*
p0105072_GallerieStrategiche 3

TEMA **p0107_Infrastrutture_rilevanti.mdb**

CLASSE **DENOMINAZIONE SCHEDA** **progressivo scheda** **stato**

p0107012_CollegamentiViari

(N°148)Autostrada A28	148	Attiva
(N°359)S.P. 43 (di Orsago)	359	Attiva
(N°44)Strada Statale n. 13 "Pontebbana"	44	Attiva
(N°45)Linea Ferroviaria VENEZIA-UDINE	45	Attiva

Numero Schede *Q.tà*
p0107012_CollegamentiViari 4





TEMA **p0108 Strutture tattiche e sensibili.mdb**
CLASSE **DENOMINAZIONE SCHEDA** **progressivo scheda** **stato**

p0108103_Cancelli

(N°227)Cancello (Via Molino - verso Ovest)	227	Attiva
(N°228)Cancello (Via Molino - verso Est)	228	Attiva
(N°25)Cancello (Via Camparnei)	25	Attiva
(N°364)Cancello (Via Borgo Basso - verso Nord)	364	Attiva
(N°365)Cancello (Via Borgo Basso - verso Sud)	365	Attiva
(N°366)Cancello (Via Filippo Corridoni - verso Ovest)	366	Attiva
(N°367)Cancello (Via Filippo Corridoni - verso Est)	367	Attiva
(N°378)Cancello su SS13 a MONTE del tratto interessato da sversamento Trasporto Pericolose	378	Attiva
(N°379)Cancello su SS13 a VALLE del tratto interessato da sversamento Trasporto Pericolose	379	Attiva
(N°386)Via F.CorridoniCdR_A12-A32(1)	386	Attiva
(N°387)Via PontebbanaCdR_A18-A38(1)	387	Attiva
(N°388)Via PartigianiCdR_A18-A38(1)	388	Attiva
(N°389)Via Ninfa PriuliCdR_A18-A38(1)	389	Attiva
(N°390)Via BoscarinCdR_A18-A38(1)	390	Attiva
(N°391)Via G.MazziniCdR_A18-A38(1)	391	Attiva
(N°392)Via G.MatteottiCdR_A18-A38(1)	392	Attiva
(N°393)Via Casire tre FosseCdR_B110-B310(1)	393	Attiva
(N°394)Via C.BattistiCdR_B110-B310(1)	394	Attiva
(N°395)Via Cal de CavalCdR_B110-B310(1)	395	Attiva
(N°396)Via BavaroiCdR_B110-B310(1)	396	Attiva

Numero Schede

Q.tà

p0108103_Cancelli

20





TOTALE_Schede

TotaleSchede

71



ORSAGO_Quadro Sinottico RISCHI_SOTTOSISTEMI TERRITORIALI

ORSAGO(A)

Rischio Idraulico/idrogeologico

Loc.tà BAVAROI(B)

Rischio Sismico

Loc.tà BOSCO(C)

Rischio Chimico Industriale

Rischio-Sottosistema Territoriale				Presenza				Scenario	Numero decimale	Ripetizioni	Giudizio sullo Scenario
Residenziale	Produttivo	Mobilita	Ambientale	(binaria)							
A18	A28	A38	A48	0	0	0	0	---	0	1	impossibile
A18	A28	A38	A48	0	1	0	0	-A28--	8	1	valido
A18	A28	A38	A48	1	1	0	0	A18-A28--	24	1	valido
A18	A28	A38	A48	1	0	0	0	A18---	16	1	valido
A18	A28	A38	A48	0	0	0	1	---A48	2	1	valido
A18	A28	A38	A48	0	1	0	1	-A28--A48	10	1	valido
A18	A28	A38	A48	1	1	0	1	A18-A28--A48	26	1	valido
A18	A28	A38	A48	1	0	0	1	A18---A48	18	1	valido
A18	A28	A38	A48	0	0	1	1	--A38-A48	6	1	valido
A18	A28	A38	A48	0	1	1	1	-A28-A38-A48	14	1	valido
A18	A28	A38	A48	1	1	1	1	A18-A28-A38-A48	30	1	valido
A18	A28	A38	A48	1	0	1	1	A18--A38-A48	22	1	valido
A18	A28	A38	A48	0	0	1	0	--A38-	4	1	valido
A18	A28	A38	A48	0	1	1	0	-A28-A38-	12	1	valido
A18	A28	A38	A48	1	1	1	0	A18-A28-A38-	28	1	valido
A18	A28	A38	A48	1	0	1	0	A18--A38-	20	1	valido

Legenda

Scenario in esame

SCENARI_Ambito-A_RischioNro8

Powered by
RES Ambiente srl - @ 2014 All rights reserved



ORSAGO_Quadro Sinottico RISCHI_SOTTOSISTEMI TERRITORIALI

Codice ISTAT 26053
Denominazione **ORSAGO**

Capoluogo - ORSAGO(A)
Frazione -
Località -
Nucleo
Abitato

Sottosistema>>>>
>>>>>>

RESIDENZIALE

Cella di Rischio
A18
ANALISI

RISCHIO			
Rischio Trasporto Merci Pericolose			
Sito	Minacce	Azioni	Procedure di
Area fortemente antropizzata posta a Nord del territorio comunale. L'area accoglie abitazioni civili e produttive, infrastrutture viarie di diversa gerarchizzazione: strade comunali (vedi documento A18-a38(1)-EstrattoCartografico) SP43, SS13. L'area è delimitata da un perimetro (cella di rischio) visibile sulle Tavole Tematiche che accompagnano il Piano Operativo Speditivo (POS)	La zona è pianeggiante e si presta per attivare un piano della viabilità alternativo a quello ordinario. Le infrastrutture viarie presenti nella zona circoscritta nel perimetro della cella di rischio (Via Piave, SP43, Via Garibaldi, Via Campanei, SS13) costituiscono garanzia di circolazione dei mezzi di soccorso.	Sopralluogo per accertamento della esposizione di cose e persone utilizzando l'elenco dei Numeri civici nominalmente coinvolti. Attivazione delle Procedure di Emergenza previste dal Piano di PC a carico dei Responsabili delle Funzioni di Supporto coinvolte a seguito decisione del COC.	PR02_1

Codice ISTAT 26053
COMUNE

Denominazione **ORSAGO**

Cella di Rischio_A18(1)

Powered by
RES Ambiente srl - @ 2014 All rights reserved



ORSAGO_Quadro Sinottico RISCHI_SOTTOSISTEMI TERRITORIALI

Numero di cancelli stradali allestiti	L		(L)/(I)	n.n.	n.n.	n.n.								
Numero di monitoraggi sulle criticità viarie (nodi sensibili, deviazioni, etc)	M		n.n.	(M)/(I)	n.n.	n.n.								
Numero di sopralluoghi	N		n.n.	n.n.	(N)/(I)	n.n.								
Numero di monitoraggi in modalità remota tramite il Referente di Scheda	O		n.n.	n.n.	n.n.	(O)/(I)								



MODULISTICA			INDICATORI				SCOSTAMENTO su valori attesi				Giudizio di Efficacia			
TIPOLOGIA MODULO	fattore	Valore rilevato	I_3_14	I_3_15	I_3_16	n.n.	I_3_14	I_3_15	I_3_16	n.n.	I_3_14	I_3_15	I_3_16	n.n.
Numero di invii di moduli (MACCHINA ORGANIZZATI VA)	F		(Numero INVII)/(F)	n.n.	n.n.	n.n.								

Cella di Rischio_A18(1)

ORSAGO_Quadro Sinottico RISCHI_SOTTOSISTEMI TERRITORIALI

Numero di invii di moduli (COMUNICAZIONI)	G		n.n.	(Numero INVII)/(G)	n.n.	n.n.								
Numero di invii di moduli (ADEMPIMENTI AMMINISTRATIVI)	H		n.n.	n.n.	(Numero INVII)/(H)	n.n.								



Cella di Rischio_A18(1)

Powered by
RES Ambiente srl - @ 2014 All rights reserved

ORSAGO_Quadro Sinottico RISCHI_SOTTOSISTEMI TERRITORIALI

Numero di cancelli stradali allestiti	L		(L)/(I)	n.n.	n.n.	n.n.									
Numero di monitoraggi sulle criticità viarie (nodi sensibili, deviazioni, etc)	M		n.n.	(M)/(I)	n.n.	n.n.									
Numero di sopralluoghi	N		n.n.	n.n.	(N)/(I)	n.n.									
Numero di monitoraggi in modalità remota tramite il Referente di Scheda	O		n.n.	n.n.	n.n.	(O)/(I)									



Cella di Rischio_A38(1)

Powered by
RES Ambiente srl - @ 2014 All rights reserved

ORSAGO_Quadro Sinottico RISCHI_SOTTOSISTEMI TERRITORIALI

MODULISTICA		INDICATORI					SCOSTAMENTO su valori attesi				Giudizio di Efficacia			
TIPOLOGIA	fattore	Valore rilevato	I_3_14	I_3_15	I_3_16	n.n.	I_3_14	I_3_15	I_3_16	n.n.	I_3_14	I_3_15	I_3_16	n.n.
MODULO														
Numero di invii di moduli (MACCHINA ORGANIZZATIVA)	F		(Numero INVII)/(F)	n.n.	n.n.	n.n.								
Numero di invii di moduli (COMUNICAZIONI)	G		n.n.	(Numero INVII)/(G)	n.n.	n.n.								
Numero di invii di moduli (ADEMPIMENTI AMMINISTRATIVI)	H		n.n.	n.n.	(Numero INVII)/(H)	n.n.								



MODELLO INTERVENTO -----> PR06_01**ENTE***Cod Istat Comune***26053 Orsago**

ZONASISMICA	² <input type="checkbox"/> SEDE COM	DataAdempimento	DataPROSSIMOAdempimento
<i>Descrizione Adempimento</i>			
Approvazione con Atto CC (L. 100/2012 e DGR 3315/10 e ssmmii)		17/07/2018	13/01/2019

Rischio: TRASPORTO**Procedura: Trasporto merci Pericolose su Strade Sovracomunali****Stato: 04 - Allarme**

<i>Funzion</i>	<i>Priorità</i>	<i>AZIONE</i>
01 - Tecnica e di pianificazione	2	Convocazione dei Membri del COC e dei Responsabili delle Funzioni di Supporto

RESPONSABILE della Funzione

FONTAN ROLANDO

Recapiti tipoRecapito recapito

Cell
Tel Casa
Tel Uff 0438/993527

Elementi interessati dall'Azione

TEMA p0301_Augustus.mdb

CLASSE p0301010_Augustus

Nro scheda stato

DENOMINAZIONE SCHEDA

Componente COC--01- Sindaco 01 COLLOT FABIO 999 Attiva

Componente COC--02- Assessore delegato Protezione Civile 02 MICHELON LUIGI 999 Attiva

Componente COC--03- Segretario Generale 03 FONTAN ROLANDO 999 Attiva

Componente COC--04- Responsabile dell'Ufficio Comunale di Protezione Civile 04 FONTAN ROLANDO 999 Attiva



Componente COC--05- Dirigente responsabile del Settore LL.PP 05 FONTAN ROLANDO	999	Attiva
Componente COC--06- Comandante Polizia Municipale 06 COMANDO POLIZIA LOCALE CORDIGNANO-ORSAGO	999	Attiva
Componente COC--07- Presidente protempore Gruppo Comunale Volontari Protezione Civile 07 ANDRETTA ACHILLE	999	Attiva
Responsabili Funzione di Supporto--01 - Tecnica e di Pianificazione 01 FONTAN ROLANDO	999	Attiva
Responsabili Funzione di Supporto--02 - Sanità, Assistenza Sociale e Veterinaria 02 Ufficio assistente sociale n.a.	999	Attiva
Responsabili Funzione di Supporto--04 - Volontariato 04 Presidente Ass. Comunale Volont. Prot. Civ. n.a.	999	Attiva
Responsabili Funzione di Supporto--05 - Risorse di Mezzi e Materiali 05 FONTAN ROLANDO	999	Attiva
Responsabili Funzione di Supporto--07 - Telecomunicazioni 07 FONTAN ROLANDO	999	Attiva



Responsabili Funzione di Supporto--08 - Servizi Essenziali 08 FONTAN ROLANDO	999	Attiva
Responsabili Funzione di Supporto--09 - Censimento Danni 09 FONTAN ROLANDO	999	Attiva
Responsabili Funzione di Supporto--10 - Strutture Operative Locali e Viabilità 10 Comando Polizia locale Cordignano n.a.	999	Attiva
Responsabili Funzione di Supporto--13 - Assistenza alla Popolazione 13 Ufficio assistente sociale n.a.	999	Attiva
Responsabili Funzione di Supporto--15 - Gestione amministrativa 15 Uffici amministrativi n.a.	999	Attiva
Responsabili Funzione di Supporto--98 - Gestione Informatica del Piano 98 Uffici amministrativi n.a.	999	Attiva
Responsabili Funzione di Supporto--99 - Scambio Informatico del Piano 99 Uffici amministrativi n.a.	999	Attiva



Funzion **Priorità** **AZIONE**
01 - Tecnica e di pianificazione **3** **Mantiene i contatti con i referenti PC (sussidiarietà orizzontale)**

RESPONSABILE della Funzione**FONTAN** **ROLANDO****Recapiti** **tipoRecapito** **recapito**

Cell

Tel Casa

Tel Uff **0438/993527****Elementi interessati dall'Azione****TEMA** **p0104_Edifici_strategici.mdb****CLASSE** **p0104011_UfficiPC****Nro scheda** **stato****DENOMINAZIONE SCHEDA**

**(N°1000)Sede COC Eventi sismici Sala Decisioni e Sala Operativa (Spogliatoi
 Palestra coperta Via Dei Gelsi SNC,)** **1000** **Attiva**

COLLOT**FABIO****Recapito----->** URL sito Ufficiale dell'Ente--cell 340/8235694--tel casa 0438/991410--tel uff 0438/996482

(N°268)Sede COC Gaiarine **268** **Attiva**

COLLOT**FABIO****Recapito----->** URL sito Ufficiale dell'Ente--cell 340/8235694--tel casa 0438/991410--tel uff 0438/996482

(N°269)Sede COC Godega di Sant'Urbano **269** **Attiva**

COLLOT**FABIO****Recapito----->** URL sito Ufficiale dell'Ente--cell 340/8235694--tel casa 0438/991410--tel uff 0438/996482

(N°302)C.O.C. Municipio Cordignano (eventi NON simici)

302 Attiva

COLLOT

FABIO

Recapito-----> URL sito Ufficiale dell'Ente--cell 340/8235694--tel casa 0438/991410--tel uff 0438/996482

(N°303)C.O.C. Sede ANA Cordignano (eventi simici)

303 Attiva

COLLOT

FABIO

Recapito-----> URL sito Ufficiale dell'Ente--cell 340/8235694--tel casa 0438/991410--tel uff 0438/996482

(N°373)COC Comune di Cordignano

373 Attiva

COLLOT

FABIO

Recapito-----> URL sito Ufficiale dell'Ente--cell 340/8235694--tel casa 0438/991410--tel uff 0438/996482

(N°376)Sede COM

376 Attiva

COLLOT

FABIO

Recapito-----> URL sito Ufficiale dell'Ente--cell 340/8235694--tel casa 0438/991410--tel uff 0438/996482

(N°7)Sede COC (Municipio) Eventi NON sismici

7 Attiva

COLLOT

FABIO

Recapito-----> URL sito Ufficiale dell'Ente--cell 340/8235694--tel casa 0438/991410--tel uff 0438/996482



<i>Funzion</i>	<i>Priorità</i>	<i>AZIONE</i>
02 - Sanità, Assistenza Sociale e Veterinaria	1	Mantiene i contatti con referenti Pronto Soccorso

RESPONSABILE della Funzione

Ufficio assistente s n.a.

<i>Recapiti</i>	<i>tipoRecapito</i>	<i>recapito</i>
	Cell	333/8721563
	Tel Casa	
	Tel Uff	0438/993518

Elementi interessati dall'Azione

TEMA p0104_Edifici_strategici.mdb

CLASSE p0104031_ProntoSoccorso

Nro scheda stato

DENOMINAZIONE SCHEDA

(N°294)Ospedale Ca Foncello di Treviso

294 Attiva

FONTAN

ROLANDO

Recapito-----> <https://www.misterimpreses.it/--tel uff 0438/993527>

(N°296)Ospedale Civile di Conegliano

296 Attiva

FONTAN

ROLANDO

Recapito-----> <https://www.misterimpreses.it/--tel uff 0438/993527>



Funzion **Priorità** **AZIONE**
02 - Sanità, Assistenza Sociale e Veterinaria **2** **Mantiene i contatti con referenti Strutture Sanitarie**

RESPONSABILE della Funzione

Ufficio assistente s n.a.

Recapiti **tipoRecapito** **recapito**

Cell **333/8721563**

Tel Casa

Tel Uff **0438/993518**

Elementi interessati dall'Azione

TEMA **p0106_Edifici_rilevanti.mdb**

CLASSE **p0106031_StruttureSanitarie**

Nro scheda **stato**

DENOMINAZIONE SCHEDA

(N°26)Ambulatorio Medico_Dr.ssa Gratino Maria Carmela

26 Attiva

Ufficio assistente sociale

n.a.

Recapito-----> https://salute.regione.veneto.it/servizi/cerca-medici-e-pediatri--cell_333/8721563--tel_uff_0438/993518

(N°27)Ambulatorio Medico_Dott. Ismail Said Abdullahi

27 Attiva

Ufficio assistente sociale

n.a.

Recapito-----> https://salute.regione.veneto.it/servizi/cerca-medici-e-pediatri--cell_333/8721563--tel_uff_0438/993518

(N°500)Ambulatorio Medico_Dott.ssa Saraci Miranda

500 Attiva

Ufficio assistente sociale

n.a.

Recapito-----> https://salute.regione.veneto.it/servizi/cerca-medici-e-pediatri--cell_333/8721563--tel_uff_0438/993518



Funzion **Priorità** **AZIONE**
04 - Volontariato **1** **Verifica competenze disponibili nelle associazioni di volontariato**

RESPONSABILE della Funzione

Presidente Ass. n.a.
Comu

Recapiti **tipoRecapito** **recapito**
 Cell **335/7098607**
 Tel Casa **0438/990163**
 Tel Uff

Elementi interessati dall'Azione

TEMA **p0109_Risorse_attive.mdb**

CLASSE **p0109011_OrgVolontariato**

Nro scheda **stato**

DENOMINAZIONE SCHEDA

(N°275)Comitato Provinciale CRI

275 Attiva

Presidente Ass. Comunale Volont. n.a.

Recapito-----> URL sito Ufficiale dell'Ente--cell 335/7098607--tel casa 0438/990163

(N°346)Ass.ne A.N.A. (Provinciale)

346 Attiva

Presidente Ass. Comunale Volont. n.a.

Recapito-----> URL sito Ufficiale dell'Ente--cell 335/7098607--tel casa 0438/990163

(N°51)Ass.ne Volontari PC Orsago

51 Attiva

Presidente Ass. Comunale Volont. n.a.

Recapito-----> URL sito Ufficiale dell'Ente--cell 335/7098607--tel casa 0438/990163



(N°52)Pro Loco

52 Attiva

Presidente Ass. Comunale Volont. n.a.

Recapito-----> URL sito Ufficiale dell'Ente--cell 335/7098607--tel casa 0438/990163

(N°53)Fidas tv Donatori Sangue

53 Attiva

Presidente Ass. Comunale Volont. n.a.

Recapito-----> URL sito Ufficiale dell'Ente--cell 335/7098607--tel casa 0438/990163



*Funzion**Priorità AZIONE*

05 - Risorse

1 Allineamento Funz. 05 - Risorse Stato Evento Allarme

RESPONSABILE della Funzione

FONTAN ROLANDO

Recapiti tipoRecapito recapito

Cell

Tel Casa

Tel Uff 0438/993527

*Elementi interessati dall'Azione**TEMA* p0109_Risorse_attive.mdb*CLASSE* p0109033_Materiali*Nro scheda stato**DENOMINAZIONE SCHEDA*

(N°100)Respiratore 3m q.ta 20 (Ass.ne Volontari PC Orsago)

100 Attiva

FONTAN

ROLANDO

Recapito-----> URL sito Ufficiale dell'Ente--tel uff 0438/993527

(N°101)Piccone q.ta 1 (Ass.ne Volontari PC Orsago)

101 Attiva

FONTAN

ROLANDO

Recapito-----> URL sito Ufficiale dell'Ente--tel uff 0438/993527

(N°102)Mannaia q.ta 1 (Ass.ne Volontari PC Orsago)

102 Attiva

FONTAN

ROLANDO

Recapito-----> URL sito Ufficiale dell'Ente--tel uff 0438/993527

(N°103)Forca q.ta 5 (Ass.ne Volontari PC Orsago)

103 Attiva

FONTAN

ROLANDO

Recapito-----> URL sito Ufficiale dell'Ente--tel uff 0438/993527

(N°104)Piede di porco q.ta 1 (Ass.ne Volontari PC Orsago)

104 Attiva

FONTAN

ROLANDO

Recapito-----> URL sito Ufficiale dell'Ente--tel uff 0438/993527

(N°105)Tanica militare q.ta 1 (Ass.ne Volontari PC Orsago)

105 Attiva

FONTAN

ROLANDO

Recapito-----> URL sito Ufficiale dell'Ente--tel uff 0438/993527

(N°106)Machete con fodero q.ta 1 (Ass.ne Volontari PC Orsago)

106 Attiva

FONTAN

ROLANDO

Recapito-----> URL sito Ufficiale dell'Ente--tel uff 0438/993527

(N°107)Coltellaccio q.ta 3 (Ass.ne Volontari PC Orsago)

107 Attiva

FONTAN

ROLANDO

Recapito-----> URL sito Ufficiale dell'Ente--tel uff 0438/993527

(N°108)Falciola q.ta 3 (Ass.ne Volontari PC Orsago)

108 Attiva

FONTAN

ROLANDO

Recapito-----> URL sito Ufficiale dell'Ente--tel uff 0438/993527



(N°109)Mannarino q.ta 2 (Ass.ne Volontari PC Orsago)

109 Attiva

FONTAN**ROLANDO**

Recapito-----> URL sito Ufficiale dell'Ente--tel uff 0438/993527

(N°110)Treccia q.ta 1 (Ass.ne Volontari PC Orsago)

110 Attiva

FONTAN**ROLANDO**

Recapito-----> URL sito Ufficiale dell'Ente--tel uff 0438/993527

(N°111)Sedie in polipropilene verdi-blu q.ta 50 (Ass.ne Volontari PC Orsago)

111 Attiva

FONTAN**ROLANDO**

Recapito-----> URL sito Ufficiale dell'Ente--tel uff 0438/993527

(N°112)Segnaletica stradale, transenne

112 Attiva

FONTAN**ROLANDO**

Recapito-----> URL sito Ufficiale dell'Ente--tel uff 0438/993527

(N°115)Spargisale e lame - esercizi di macchine agricole conto terzi

115 Attiva

FONTAN**ROLANDO**

Recapito-----> URL sito Ufficiale dell'Ente--tel uff 0438/993527

(N°116)Attrezzature e prodotti vari

116 Attiva

FONTAN**ROLANDO**

Recapito-----> URL sito Ufficiale dell'Ente--tel uff 0438/993527



(N°194)Spargisale e lame

194 Attiva

FONTAN

ROLANDO

Recapito-----> URL sito Ufficiale dell'Ente--tel uff 0438/993527

(N°195)Sale(emergenza neve ghiaccio)

195 Attiva

FONTAN

ROLANDO

Recapito-----> URL sito Ufficiale dell'Ente--tel uff 0438/993527

(N°56)Scala allungabile telescopica q.ta 1 (Ass.ne Volontari PC Orsago)

56 Attiva

FONTAN

ROLANDO

Recapito-----> URL sito Ufficiale dell'Ente--tel uff 0438/993527

(N°59)Cassetta chiavi e attrezzi completa q.ta 1 (Ass.ne Volontari PC Orsago)

59 Attiva

FONTAN

ROLANDO

Recapito-----> URL sito Ufficiale dell'Ente--tel uff 0438/993527

(N°60)Ricetrasmittitore sy 343 black q.ta 10 (Ass.ne Volontari PC Orsago)

60 Attiva

FONTAN

ROLANDO

Recapito-----> URL sito Ufficiale dell'Ente--tel uff 0438/993527

(N°61)Pacco batterie supplementare q.ta 2 (Ass.ne Volontari PC Orsago)

61 Attiva

FONTAN

ROLANDO

Recapito-----> URL sito Ufficiale dell'Ente--tel uff 0438/993527



(N°62)Antenna mantova turbo 43 q.ta 1 (Ass.ne Volontari PC Orsago)

62 Attiva

FONTAN

ROLANDO

Recapito-----> URL sito Ufficiale dell'Ente--tel uff 0438/993527

(N°63)Batterie 9,6 V q.ta 2 (Ass.ne Volontari PC Orsago)

63 Attiva

FONTAN

ROLANDO

Recapito-----> URL sito Ufficiale dell'Ente--tel uff 0438/993527

(N°64)Sirio micro 43 q.ta 1 (Ass.ne Volontari PC Orsago)

64 Attiva

FONTAN

ROLANDO

Recapito-----> URL sito Ufficiale dell'Ente--tel uff 0438/993527

(N°65)Base mgm sigma q.ta 1 (Ass.ne Volontari PC Orsago)

65 Attiva

FONTAN

ROLANDO

Recapito-----> URL sito Ufficiale dell'Ente--tel uff 0438/993527

(N°66)Ricetrasmittitore intek sy5430m q.ta 3 (Ass.ne Volontari PC Orsago)

66 Attiva

FONTAN

ROLANDO

Recapito-----> URL sito Ufficiale dell'Ente--tel uff 0438/993527

(N°67)Antenna auto corta q.ta 1 (Ass.ne Volontari PC Orsago)

67 Attiva

FONTAN

ROLANDO

Recapito-----> URL sito Ufficiale dell'Ente--tel uff 0438/993527



(N°68)Antenna auto lunga q.ta 1 (Ass.ne Volontari PC Orsago)

68 Attiva

FONTAN

ROLANDO

Recapito-----> URL sito Ufficiale dell'Ente--tel uff 0438/993527

(N°69)Base fissa turbo 43 mhz q.ta 1 (Ass.ne Volontari PC Orsago)

69 Attiva

FONTAN

ROLANDO

Recapito-----> URL sito Ufficiale dell'Ente--tel uff 0438/993527

(N°70)Ricetrasmittente Alan 68s q.ta 2 (Ass.ne Volontari PC Orsago)

70 Attiva

FONTAN

ROLANDO

Recapito-----> URL sito Ufficiale dell'Ente--tel uff 0438/993527

(N°71)Antenna base fissa cb q.ta 1 (Ass.ne Volontari PC Orsago)

71 Attiva

FONTAN

ROLANDO

Recapito-----> URL sito Ufficiale dell'Ente--tel uff 0438/993527

(N°72)Antenna auto plc800 q.ta 1 (Ass.ne Volontari PC Orsago)

72 Attiva

FONTAN

ROLANDO

Recapito-----> URL sito Ufficiale dell'Ente--tel uff 0438/993527

(N°73)Pacco batterie maggiorato q.ta 4 (Ass.ne Volontari PC Orsago)

73 Attiva

FONTAN

ROLANDO

Recapito-----> URL sito Ufficiale dell'Ente--tel uff 0438/993527



(N°74)Amplificatore monacor q.ta 1 (Ass.ne Volontari PC Orsago)

74 Attiva

FONTAN

ROLANDO

Recapito-----> URL sito Ufficiale dell'Ente--tel uff 0438/993527

(N°75)Tromba pa 549 q.ta 2 (Ass.ne Volontari PC Orsago)

75 Attiva

FONTAN

ROLANDO

Recapito-----> URL sito Ufficiale dell'Ente--tel uff 0438/993527

(N°76)Tribanda q.ta 1 (Ass.ne Volontari PC Orsago)

76 Attiva

FONTAN

ROLANDO

Recapito-----> URL sito Ufficiale dell'Ente--tel uff 0438/993527

(N°77)Duplexer q.ta 1 (Ass.ne Volontari PC Orsago)

77 Attiva

FONTAN

ROLANDO

Recapito-----> URL sito Ufficiale dell'Ente--tel uff 0438/993527

(N°78)Pacco vuoto con 10 batterie q.ta 4 (Ass.ne Volontari PC Orsago)

78 Attiva

FONTAN

ROLANDO

Recapito-----> URL sito Ufficiale dell'Ente--tel uff 0438/993527

(N°80)Manichetta mt 150 diam. 80 q.ta 1 (Ass.ne Volontari PC Orsago)

80 Attiva

FONTAN

ROLANDO

Recapito-----> URL sito Ufficiale dell'Ente--tel uff 0438/993527



(N°81)Tubo spiralato mt 10 diam. 80 q.ta 2 (Ass.ne Volontari PC Orsago) 81 Attiva

FONTAN **ROLANDO**

Recapito-----> URL sito Ufficiale dell'Ente--tel uff 0438/993527

(N°83)Catena di ricambio q.ta 2 (Ass.ne Volontari PC Orsago) 83 Attiva

FONTAN **ROLANDO**

Recapito-----> URL sito Ufficiale dell'Ente--tel uff 0438/993527

(N°85)Tanica10 litri q.ta 5 (Ass.ne Volontari PC Orsago) 85 Attiva

FONTAN **ROLANDO**

Recapito-----> URL sito Ufficiale dell'Ente--tel uff 0438/993527

(N°88)Manichetta diam. 80q.ta 1 (Ass.ne Volontari PC Orsago) 88 Attiva

FONTAN **ROLANDO**

Recapito-----> URL sito Ufficiale dell'Ente--tel uff 0438/993527

(N°89)Tubo spiralato diam. 50q.ta 1 (Ass.ne Volontari PC Orsago) 89 Attiva

FONTAN **ROLANDO**

Recapito-----> URL sito Ufficiale dell'Ente--tel uff 0438/993527

(N°90)Giacca antitaglio q.ta 2 (Ass.ne Volontari PC Orsago) 90 Attiva

FONTAN **ROLANDO**

Recapito-----> URL sito Ufficiale dell'Ente--tel uff 0438/993527



(N°91)Pantaloni antitaglio q.ta 2 (Ass.ne Volontari PC Orsago)

91 Attiva

FONTAN

ROLANDO

Recapito-----> URL sito Ufficiale dell'Ente--tel uff 0438/993527

(N°93)Visiera di protezioneq.ta 1 (Ass.ne Volontari PC Orsago)

93 Attiva

FONTAN

ROLANDO

Recapito-----> URL sito Ufficiale dell'Ente--tel uff 0438/993527

(N°94)Tagliabulloni mm760 q.ta 2 (Ass.ne Volontari PC Orsago)

94 Attiva

FONTAN

ROLANDO

Recapito-----> URL sito Ufficiale dell'Ente--tel uff 0438/993527

(N°95)Avvolgicavo mt. 20 q.ta 2 (Ass.ne Volontari PC Orsago)

95 Attiva

FONTAN

ROLANDO

Recapito-----> URL sito Ufficiale dell'Ente--tel uff 0438/993527

(N°96)Avvolgicavo mt. 50 q.ta 1 (Ass.ne Volontari PC Orsago)

96 Attiva

FONTAN

ROLANDO

Recapito-----> URL sito Ufficiale dell'Ente--tel uff 0438/993527

(N°97)Scala mod. Venus q.ta 1 (Ass.ne Volontari PC Orsago)

97 Attiva

FONTAN

ROLANDO

Recapito-----> URL sito Ufficiale dell'Ente--tel uff 0438/993527



(N°98)Pala q.ta 6 (Ass.ne Volontari PC Orsago)

98 Attiva

FONTAN

ROLANDO

Recapito-----> URL sito Ufficiale dell'Ente--tel uff 0438/993527

(N°99)Badile q.ta 2 (Ass.ne Volontari PC Orsago)

99 Attiva

FONTAN

ROLANDO

Recapito-----> URL sito Ufficiale dell'Ente--tel uff 0438/993527



Funzion **Priorità** **AZIONE**
05 - Risorse **2 Predisporre in prossimità dei punti critici viari le risorse necessarie (personale e materiale)**

RESPONSABILE della Funzione

FONTAN ROLANDO

Recapiti **tipoRecapito** **recapito**

Cell

Tel Casa

Tel Uff **0438/993527**

Elementi interessati dall'Azione

TEMA **p0109_Risorse_attive.mdb**

CLASSE **p0109073_MacchineOperatrici**

Nro scheda stato

DENOMINAZIONE SCHEDA

(N°82)Motosega Husqvarna 334 t (Ass.ne Volontari PC Orsago)

82 Attiva

FONTAN

ROLANDO

Recapito-----> URL sito Ufficiale dell'Ente--tel uff 0438/993527

(N°84)Motosega Husqvarna 55 (Ass.ne Volontari PC Orsago)

84 Attiva

FONTAN

ROLANDO

Recapito-----> URL sito Ufficiale dell'Ente--tel uff 0438/993527

(N°92)Decespugliatore Tanaca tbc356iss (Ass.ne Volontari PC Orsago)

92 Attiva

FONTAN

ROLANDO

Recapito-----> URL sito Ufficiale dell'Ente--tel uff 0438/993527



Funzion **Priorità** **AZIONE**
07 - Telecomunicazioni **1** **Comunicazione alla popolazione di comportamenti da adottare in condizioni di elevata criticità**

RESPONSABILE della Funzione

FONTAN ROLANDO

Recapiti **tipoRecapito** **recapito**

Cell

Tel Casa

Tel Uff **0438/993527**

Elementi interessati dall'Azione

TEMA **p0103_Metodi_di_allertamento.mdb**

CLASSE **p0103013_Allertamento**

Nro scheda **stato**

DENOMINAZIONE SCHEDA

(N°239)Fonte: altoparlante

239 Attiva

Ufficio assistente sociale

n.a.

Recapito-----> <https://www.diocesivv.it--cell 333/8721563--tel uff 0438/993518>

(N°5)Fonte: campane campanile Chiesa Orsago

5 Attiva

Ufficio assistente sociale

n.a.

Recapito-----> <https://www.diocesivv.it--cell 333/8721563--tel uff 0438/993518>



*Funzion**Priorità AZIONE*

07 - Telecomunicazioni

2 Verifica del segnale sulle stazioni degli Operatori Telefonici

RESPONSABILE della Funzione

FONTAN ROLANDO

Recapiti tipoRecapito recapito

Cell

Tel Casa

Tel Uff 0438/993527

*Elementi interessati dall'Azione**TEMA* p0103_Metodi_di_allertamento.mdb*CLASSE* p0103011_Allertamento*Nro scheda stato**DENOMINAZIONE SCHEDA*

(N°358)ZRS fonte altoparlante

358 Attiva

Comando Polizia locale Cordigna n.a.

Recapito-----> <https://www.diocesivv.it>--tel uff 0438/779730

(N°6)ZRS fonte campane campanile Chiesa di Orsago

6 Attiva

Comando Polizia locale Cordigna n.a.

Recapito-----> <https://www.diocesivv.it>--tel uff 0438/779730

<i>Funzion</i>	<i>Priorità</i>	<i>AZIONE</i>
10 - Strutture Operative Locali e Viabilità	1	Stampa di uno o più degli elaborati indicati nell'ultima pagina della Relazione Generale

RESPONSABILE della Funzione

Comando Polizia n.a.
loca

Recapiti tipoRecapito recapito

Cell
Tel Casa
Tel Uff 0438/779730

Elementi interessati dall'Azione

TEMA p0201_Scenari_di_rischio.mdb

CLASSE p0201072_TrasportoPericolose

Nro scheda stato

DENOMINAZIONE SCHEDA

(398)RischioMercipericoloseCdR_A18-A38(1)

398 Attiva

Comando Polizia locale Cordigna n.a.

Recapito-----> ##--tel uff 0438/779730

(N°222)S.S. 13 "Pontebbana"

222 Attiva

Comando Polizia locale Cordigna n.a.

Recapito-----> ##--tel uff 0438/779730

(N°223)Linea Ferroviaria Venezia-Udine

223 Attiva

Comando Polizia locale Cordigna n.a.

Recapito-----> ##--tel uff 0438/779730



(N°245)A28 (Conegliano TV - Portogruaro VE)

245 Attiva

Comando Polizia locale Cordigna n.a.

Recapito-----> ##--tel uff 0438/779730



Funzion **Priorità** **AZIONE**
10 - Strutture Operative Locali e Viabilità **2 Attivazione cancelli stradali**

RESPONSABILE della Funzione

Comando Polizia n.a.
loca

Recapiti **tipoRecapito** **recapito**
Cell
Tel Casa
Tel Uff **0438/779730**

Elementi interessati dall'Azione

TEMA **p0108_Strutture_tattiche_e_sensibili.mdb**

CLASSE **p0108103_Cancelli**

Nro scheda **stato**

DENOMINAZIONE SCHEDA

(N°227)Cancello (Via Molino - verso Ovest)

227 Attiva

Comando Polizia locale Cordigna n.a.

Recapito-----> URL sito Ufficiale dell'Ente--tel uff 0438/779730

(N°228)Cancello (Via Molino - verso Est)

228 Attiva

Comando Polizia locale Cordigna n.a.

Recapito-----> URL sito Ufficiale dell'Ente--tel uff 0438/779730

(N°25)Cancello (Via Camparnei)

25 Attiva

Comando Polizia locale Cordigna n.a.

Recapito-----> URL sito Ufficiale dell'Ente--tel uff 0438/779730



(N°364)Cancello (Via Borgo Basso - verso Nord)

364 Attiva

Comando Polizia locale Cordigna n.a.

Recapito-----> URL sito Ufficiale dell'Ente--tel uff 0438/779730

(N°365)Cancello (Via Borgo Basso - verso Sud)

365 Attiva

Comando Polizia locale Cordigna n.a.

Recapito-----> URL sito Ufficiale dell'Ente--tel uff 0438/779730

(N°366)Cancello (Via Filippo Corridoni - verso Ovest)

366 Attiva

Comando Polizia locale Cordigna n.a.

Recapito-----> URL sito Ufficiale dell'Ente--tel uff 0438/779730

(N°367)Cancello (Via Filippo Corridoni - verso Est)

367 Attiva

Comando Polizia locale Cordigna n.a.

Recapito-----> URL sito Ufficiale dell'Ente--tel uff 0438/779730

(N°378)Cancello su SS13 a MONTE del tratto interessato da sversamento Trasporto Pericolose

378 Attiva

Comando Polizia locale Cordigna n.a.

Recapito-----> URL sito Ufficiale dell'Ente--tel uff 0438/779730

(N°379)Cancello su SS13 a VALLE del tratto interessato da sversamento Trasporto Pericolose

379 Attiva

Comando Polizia locale Cordigna n.a.

Recapito-----> URL sito Ufficiale dell'Ente--tel uff 0438/779730



(N°386)Via F.CorridoniCdR_A12-A32(1)

386 Attiva

Comando Polizia locale Cordigna n.a.

Recapito-----> URL sito Ufficiale dell'Ente--tel uff 0438/779730

(N°387)Via PontebbanaCdR_A18-A38(1)

387 Attiva

Comando Polizia locale Cordigna n.a.

Recapito-----> URL sito Ufficiale dell'Ente--tel uff 0438/779730

(N°388)Via PartigianiCdR_A18-A38(1)

388 Attiva

Comando Polizia locale Cordigna n.a.

Recapito-----> URL sito Ufficiale dell'Ente--tel uff 0438/779730

(N°389)Via Ninfa PriuliCdR_A18-A38(1)

389 Attiva

Comando Polizia locale Cordigna n.a.

Recapito-----> URL sito Ufficiale dell'Ente--tel uff 0438/779730

(N°390)Via BoscarinCdR_A18-A38(1)

390 Attiva

Comando Polizia locale Cordigna n.a.

Recapito-----> URL sito Ufficiale dell'Ente--tel uff 0438/779730

(N°391)Via G.MazziniCdR_A18-A38(1)

391 Attiva

Comando Polizia locale Cordigna n.a.

Recapito-----> URL sito Ufficiale dell'Ente--tel uff 0438/779730



(N°392)Via G.MatteottiCdR_A18-A38(1)

392 Attiva

Comando Polizia locale Cordigna n.a.

Recapito-----> URL sito Ufficiale dell'Ente--tel uff 0438/779730

(N°393)Via Casire tre FosseCdR_B110-B310(1)

393 Attiva

Comando Polizia locale Cordigna n.a.

Recapito-----> URL sito Ufficiale dell'Ente--tel uff 0438/779730

(N°394)Via C.BattistiCdR_B110-B310(1)

394 Attiva

Comando Polizia locale Cordigna n.a.

Recapito-----> URL sito Ufficiale dell'Ente--tel uff 0438/779730

(N°395)Via Cal de CavalCdR_B110-B310(1)

395 Attiva

Comando Polizia locale Cordigna n.a.

Recapito-----> URL sito Ufficiale dell'Ente--tel uff 0438/779730

(N°396)Via BavaroiCdR_B110-B310(1)

396 Attiva

Comando Polizia locale Cordigna n.a.

Recapito-----> URL sito Ufficiale dell'Ente--tel uff 0438/779730



Funzion **Priorità** **AZIONE**
10 - Strutture Operative Locali e Viabilità **3** **Dirottamento traffico**

RESPONSABILE della Funzione

Comando Polizia n.a.
loca

Recapiti **tipoRecapito** **recapito**

Cell
Tel Casa
Tel Uff **0438/779730**

Elementi interessati dall'Azione

TEMA **p0108_Strutture_tattiche_e_sensibili.mdb**

CLASSE **p0108072_NodiSensibili**

Nro scheda **stato**

DENOMINAZIONE SCHEDA

(N°381)Nodo sensibile: incrocio SS13-Via Camparnei-Via G. Garibaldi

381 Attiva

Comando Polizia locale Cordigna n.a.

Recapito-----> <https://www.stradeanas.it/it/servizio-clienti--tel uff 0438/779730>



Funzion **Priorità** **AZIONE**
10 - Strutture Operative Locali e Viabilità **4** **Verifica il grado di percorribilità nelle zone interessate dall'evento**

RESPONSABILE della Funzione

Comando Polizia **n.a.**
loca

Recapiti **tipoRecapito** **recapito**

Cell
 Tel Casa
 Tel Uff **0438/779730**

Elementi interessati dall'Azione

TEMA **p0107_Infrastrutture_rilevanti.mdb**

CLASSE **p0107012_CollegamentiViari**

Nro scheda **stato****DENOMINAZIONE SCHEDA****(N°148)Autostrada A28**

148 Attiva

Comando Polizia locale Cordigna **n.a.**

Recapito-----> <https://www.stradeanas.it/it/servizio-clienti--tel uff 0438/779730>

(N°359)S.P. 43 (di Orsago)

359 Attiva

Comando Polizia locale Cordigna **n.a.**

Recapito-----> <https://www.stradeanas.it/it/servizio-clienti--tel uff 0438/779730>

(N°44)Strada Statale n. 13 "Pontebbana"

44 Attiva

Comando Polizia locale Cordigna **n.a.**

Recapito-----> <https://www.stradeanas.it/it/servizio-clienti--tel uff 0438/779730>



Comando Polizia locale Cordigna n.a.

Recapito-----> <https://www.stradeanas.it/it/servizio-clienti--tel uff 0438/779730>



Funzion **Priorità** **AZIONE**
10 - Strutture Operative Locali e Viabilità **5 Individua i punti critici del sistema viario**

RESPONSABILE della Funzione

Comando Polizia n.a.
loca

Recapiti *tipoRecapito* *recapito*

Cell
 Tel Casa
 Tel Uff **0438/779730**

Elementi interessati dall'Azione

TEMA **p0105_Infrastrutture_strategiche.mdb**

CLASSE **p0105072_GallerieStrategiche**

Nro scheda *stato***DENOMINAZIONE SCHEDA****(N°209)Sottopasso ferroviario(via Borgo Basso)**

209 Attiva

Comando Polizia locale Cordigna n.a.

Recapito-----> ##--tel uff 0438/779730

(N°211)Sottopasso ferroviario(via Bionzere)

211 Attiva

Comando Polizia locale Cordigna n.a.

Recapito-----> ##--tel uff 0438/779730

(N°244)Sottopasso A28

244 Attiva

Comando Polizia locale Cordigna n.a.

Recapito-----> ##--tel uff 0438/779730





ESPOSIZIONE per Zona: Edifici_e_Person

Cod Istat Comune

26053 Orsago

ZONASISMICA 2 **SEDE COM**

Descrizione Adempimento

DataAdempimento

DataPROSSIMOAdempimento

Approvazione con Atto CC (L. 100/2012 e
DGR 3315/10 e ssmmii)

17/07/2018

13/01/2019

ZonaATO

numeroEdifici NumeroPersone

CdR_A18-A38(1)

308

571

1



Esposizione Persone per VIA e NUMERO CIVICO

ENTE

Cod Istat Comune

26053 Orsago

ZONASISMICA 2 SEDE COM

Descrizione Adempimento	DataAdempimento	DataPROSSIMOAdempimento
Approvazione con Atto CC (L. 100/2012 e DGR 3315/10 e ssmmii)	17/07/2018	13/01/2019

Cod. Asta	Nome Asta	Civico	Sigla	Nro Persone	Zona
1001	Via Barre	1 -		1	CdR_A18-A38(1)
1001	Via Barre	2 -		2	CdR_A18-A38(1)
1001	Via Barre	4 -		4	CdR_A18-A38(1)
1001	Via Barre	7 -		3	CdR_A18-A38(1)
1001	Via Barre	8 -		1	CdR_A18-A38(1)
1001	Via Barre	9 -		4	CdR_A18-A38(1)
1001	Via Barre	10 -		4	CdR_A18-A38(1)
1001	Via Barre	11 -		6	CdR_A18-A38(1)
1001	Via Barre	12 -		1	CdR_A18-A38(1)
1001	Via Barre	13 -		4	CdR_A18-A38(1)
1001	Via Barre	14 -		7	CdR_A18-A38(1)
1001	Via Barre	15 -		7	CdR_A18-A38(1)
1001	Via Barre	16 -		3	CdR_A18-A38(1)
1001	Via Barre	17 -		4	CdR_A18-A38(1)
1001	Via Barre	19 -		1	CdR_A18-A38(1)
1001	Via Barre	20 -		2	CdR_A18-A38(1)
1001	Via Barre	21 -		2	CdR_A18-A38(1)
1001	Via Barre	22 -		2	CdR_A18-A38(1)
1001	Via Barre	23 -		2	CdR_A18-A38(1)
1001	Via Barre	25 -		3	CdR_A18-A38(1)
1001	Via Barre	26 -		2	CdR_A18-A38(1)
1002	Via Camparnei	2 -		1	CdR_A18-A38(1)
1002	Via Camparnei	3 -		3	CdR_A18-A38(1)
1002	Via Camparnei	4 -		5	CdR_A18-A38(1)
1002	Via Camparnei	5 -		4	CdR_A18-A38(1)



<i>Cod. Asta</i>	<i>Nome Asta</i>	<i>Civico</i>	<i>Sigla</i>	<i>Nro Persone</i>	<i>Zona</i>
1002	Via Camparnei	7 -		3	CdR_A18-A38(1)
1002	Via Camparnei	8 -		1	CdR_A18-A38(1)
1002	Via Camparnei	9 -		1	CdR_A18-A38(1)
1002	Via Camparnei	10 -		3	CdR_A18-A38(1)
1002	Via Camparnei	11 -		2	CdR_A18-A38(1)
1002	Via Camparnei	12 -		3	CdR_A18-A38(1)
1002	Via Camparnei	13 -		2	CdR_A18-A38(1)
1002	Via Camparnei	14 -		2	CdR_A18-A38(1)
1002	Via Camparnei	15 -		2	CdR_A18-A38(1)
1002	Via Camparnei	16 -		3	CdR_A18-A38(1)
1002	Via Camparnei	17 -		3	CdR_A18-A38(1)
1002	Via Camparnei	18 -		2	CdR_A18-A38(1)
1002	Via Camparnei	19 -		2	CdR_A18-A38(1)
1002	Via Camparnei	20 -		2	CdR_A18-A38(1)
1002	Via Camparnei	21 -		4	CdR_A18-A38(1)
1002	Via Camparnei	27 -		2	CdR_A18-A38(1)
1004	Via Dalmazia	1 -		1	CdR_A18-A38(1)
1004	Via Dalmazia	2 -		4	CdR_A18-A38(1)
1004	Via Dalmazia	3 -		10	CdR_A18-A38(1)
1004	Via Dalmazia	4 -		3	CdR_A18-A38(1)
1004	Via Dalmazia	5 -		8	CdR_A18-A38(1)
1004	Via Dalmazia	6 -		4	CdR_A18-A38(1)
1004	Via Dalmazia	7 -		14	CdR_A18-A38(1)
1004	Via Dalmazia	8 -		5	CdR_A18-A38(1)
1004	Via Dalmazia	9 -		1	CdR_A18-A38(1)
1004	Via Dalmazia	10 -		3	CdR_A18-A38(1)
1007	Via Montanin	1 -		1	CdR_A18-A38(1)
1007	Via Montanin	3 -		2	CdR_A18-A38(1)
1007	Via Montanin	4 -		5	CdR_A18-A38(1)
1007	Via Montanin	5 -		2	CdR_A18-A38(1)
1007	Via Montanin	6 -		1	CdR_A18-A38(1)
1007	Via Montanin	7 -		1	CdR_A18-A38(1)
1007	Via Montanin	9 -		1	CdR_A18-A38(1)



<i>Cod. Asta</i>	<i>Nome Asta</i>	<i>Civico</i>	<i>Sigla</i>	<i>Nro Persone</i>	<i>Zona</i>
1007	Via Montanin	11 -		1	CdR_A18-A38(1)
1007	Via Montanin	13 -		6	CdR_A18-A38(1)
1007	Via Montanin	15 -		1	CdR_A18-A38(1)
1007	Via Montanin	17 -		4	CdR_A18-A38(1)
1007	Via Montanin	19 -		10	CdR_A18-A38(1)
1007	Via Montanin	29 -		2	CdR_A18-A38(1)
1007	Via Montanin	31 -		2	CdR_A18-A38(1)
1009	Via Nasse	1 -		10	CdR_A18-A38(1)
1009	Via Nasse	3 -		3	CdR_A18-A38(1)
1009	Via Nasse	5 -		1	CdR_A18-A38(1)
1009	Via Nasse	7 -		2	CdR_A18-A38(1)
1009	Via Nasse	9 -		2	CdR_A18-A38(1)
1009	Via Nasse	11 -		5	CdR_A18-A38(1)
1009	Via Nasse	13 -		4	CdR_A18-A38(1)
1009	Via Nasse	15 -		2	CdR_A18-A38(1)
1009	Via Nasse	17 -		5	CdR_A18-A38(1)
1009	Via Nasse	19 -		1	CdR_A18-A38(1)
1009	Via Nasse	21 -		2	CdR_A18-A38(1)
1009	Via Nasse	23 -		3	CdR_A18-A38(1)
1010	Via Pizzutti	2 -		2	CdR_A18-A38(1)
1010	Via Pizzutti	3 -		4	CdR_A18-A38(1)
1010	Via Pizzutti	4 -		4	CdR_A18-A38(1)
1010	Via Pizzutti	5 -		2	CdR_A18-A38(1)
1010	Via Pizzutti	6 -		3	CdR_A18-A38(1)
1010	Via Pizzutti	7 -		3	CdR_A18-A38(1)
1010	Via Pizzutti	9 -		2	CdR_A18-A38(1)
1010	Via Pizzutti	12 -		2	CdR_A18-A38(1)
1010	Via Pizzutti	13 -		3	CdR_A18-A38(1)
1010	Via Pizzutti	14 -		2	CdR_A18-A38(1)
1010	Via Pizzutti	15 -		2	CdR_A18-A38(1)
1010	Via Pizzutti	17 -		1	CdR_A18-A38(1)
1010	Via Pizzutti	19 -		1	CdR_A18-A38(1)
1010	Via Pizzutti	25 -		4	CdR_A18-A38(1)



<i>Cod. Asta</i>	<i>Nome Asta</i>	<i>Civico</i>	<i>Sigla</i>	<i>Nro Persone</i>	<i>Zona</i>
1010	Via Pizzutti	27 -		1	CdR_A18-A38(1)
1010	Via Pizzutti	29 -		1	CdR_A18-A38(1)
1010	Via Pizzutti	33 -		2	CdR_A18-A38(1)
1011	Via Pontebbana	1 -		4	CdR_A18-A38(1)
1011	Via Pontebbana	3 -		2	CdR_A18-A38(1)
1011	Via Pontebbana	4 -		1	CdR_A18-A38(1)
1011	Via Pontebbana	6 -		6	CdR_A18-A38(1)
1011	Via Pontebbana	8 -		2	CdR_A18-A38(1)
1011	Via Pontebbana	11 -		2	CdR_A18-A38(1)
1011	Via Pontebbana	12 -		3	CdR_A18-A38(1)
1011	Via Pontebbana	14 -		3	CdR_A18-A38(1)
1011	Via Pontebbana	17 -		1	CdR_A18-A38(1)
1011	Via Pontebbana	18 -		2	CdR_A18-A38(1)
1011	Via Pontebbana	19 -		2	CdR_A18-A38(1)
1011	Via Pontebbana	20 -		5	CdR_A18-A38(1)
1011	Via Pontebbana	21 -		1	CdR_A18-A38(1)
1011	Via Pontebbana	23 -		1	CdR_A18-A38(1)
1011	Via Pontebbana	28 -		1	CdR_A18-A38(1)
1011	Via Pontebbana	30 -		1	CdR_A18-A38(1)
1011	Via Pontebbana	31 -		5	CdR_A18-A38(1)
1011	Via Pontebbana	32 -		195	CdR_A18-A38(1)
1011	Via Pontebbana	33 -		3	CdR_A18-A38(1)
1011	Via Pontebbana	35 -		1	CdR_A18-A38(1)
1011	Via Pontebbana	37 -		1	CdR_A18-A38(1)
1011	Via Pontebbana	41 -		1	CdR_A18-A38(1)
1011	Via Pontebbana	43 -		1	CdR_A18-A38(1)
1011	Via Pontebbana	45 -		1	CdR_A18-A38(1)
1011	Via Pontebbana	47 -		1	CdR_A18-A38(1)
1011	Via Pontebbana	57 -		2	CdR_A18-A38(1)
1012	Via Ponte Verde	2 -		1	CdR_A18-A38(1)
1013	Via Vittorio Veneto	4 -		1	CdR_A18-A38(1)
1013	Via Vittorio Veneto	7 -		2	CdR_A18-A38(1)
1013	Via Vittorio Veneto	8 -		1	CdR_A18-A38(1)



<i>Cod. Asta</i>	<i>Nome Asta</i>	<i>Civico</i>	<i>Sigla</i>	<i>Nro Persone</i>	<i>Zona</i>
1013	Via Vittorio Veneto	9 -		1	CdR_A18-A38(1)
1013	Via Vittorio Veneto	10 -		2	CdR_A18-A38(1)
1013	Via Vittorio Veneto	14 -		4	CdR_A18-A38(1)
1013	Via Vittorio Veneto	15 -		1	CdR_A18-A38(1)
1013	Via Vittorio Veneto	19 -		4	CdR_A18-A38(1)
1013	Via Vittorio Veneto	20 -		1	CdR_A18-A38(1)
1013	Via Vittorio Veneto	21 -		5	CdR_A18-A38(1)
1014	Via Boscarin	2 -		1	CdR_A18-A38(1)
1014	Via Boscarin	3 -		4	CdR_A18-A38(1)
1014	Via Boscarin	11 -		1	CdR_A18-A38(1)
1033	Via Partigiani	16 -		6	CdR_A18-A38(1)
1033	Via Partigiani	18 -		2	CdR_A18-A38(1)



Cod. Asta Nome Asta Civico Sigla Nro Persone Zona

Esposizione per ASTA

IDSTRADA_	STRNOMECOM	posizione (NumeroPersone)
1036	Piazza Unita' d'Italia	0
1001	Via Barre	65
1014	Via Boscarin	6
1002	Via Camparnei	50
1003	Via D.G.Ceschelli	0
1004	Via Dalmazia	53
1005	Via E.Fermi	0
1006	Via G.Garibaldi	0
1025	Via G.Matteotti	0
1027	Via G.Mazzini	0
1007	Via Montanin	39
1008	Via Montanin II	0
1009	Via Nasse	40
1033	Via Partigiani	8
1010	Via Pizzutti	39
1012	Via Ponte Verde	1
1011	Via Pontebbana	248
1013	Via Vittorio Veneto	22

TotaleEsposizione Antropica

Esposizione Totale (NumeroPersone)

571

Copertura% su Residenti (al)

14,93%

Struttura delle AZIONI previste dal Piano di Protezione Civile (ordine: Funzione di Supporto, Rischio, Stato Evento, Procedura, Priorità, Azione)

Funzione

01 - Tecnica e di pianificazione

Descrizione Rischio:

TRASPORTO

Stato-----> 04 - Allarme

ID Procedura Descrizione procedura

PR06_01

Trasporto merci Pericolose su Strade Sovracomunali

Priorità AZIONE

TEMA

CLASSE:

2 Convocazione dei Membri del COC e dei Responsabili delle Funzioni di Supporto

p0301_Augustus.mdb

p0301010_Augustus

Priorità AZIONE

TEMA

CLASSE:

3 Mantiene i contatti con i referenti PC (sussidiarietà orizzontale)

p0104_Edifici_strategici.mdb

p0104011_UfficiPC

02 - Sanità, Assistenza Sociale e Veterinaria

Descrizione Rischio:

TRASPORTO

Stato-----> 04 - Allarme

ID Procedura Descrizione procedura

PR06_01

Trasporto merci Pericolose su Strade Sovracomunali

Priorità AZIONE

TEMA

CLASSE:

1 Mantiene i contatti con referenti Pronto Soccorso

p0104_Edifici_strategici.mdb

p0104031_ProntoSoccorso

Priorità AZIONE

TEMA

CLASSE:



Funzione

2	Mantiene i contatti con referenti Strutture Sanitarie	p0106_Edifici_rilevanti.mdb	p0106031_StruttureSanitarie
---	---	-----------------------------	-----------------------------

04 - Volontariato

Descrizione Rischio:

TRASPORTO

Stato-----> 04 - Allarme

ID Procedura *Descrizione procedura*

PR06_01 **Trasporto merci Pericolose su Strade Sovracomunali**

<i>Priorità</i>	AZIONE	<i>TEMA</i>	<i>CLASSE:</i>
1	Verifica competenze disponibili nelle associazioni di volontariato	p0109_Risorse_attive.mdb	p0109011_OrgVolontariato

05 - Risorse

Descrizione Rischio:

TRASPORTO

Stato-----> 04 - Allarme

ID Procedura *Descrizione procedura*

PR06_01 **Trasporto merci Pericolose su Strade Sovracomunali**

<i>Priorità</i>	AZIONE	<i>TEMA</i>	<i>CLASSE:</i>
1	Allineamento Funz. 05 - Risorse Stato Evento Allarme	p0109_Risorse_attive.mdb	p0109033_Materiali

<i>Priorità</i>	AZIONE	<i>TEMA</i>	<i>CLASSE:</i>
2	Predisporre in prossimità dei punti critici viari le risorse necessarie (personale e materiale)	p0109_Risorse_attive.mdb	p0109073_MacchineOperatrici

07 - Telecomunicazioni

Descrizione Rischio:



*Funzione***TRASPORTO***Stato*-----> 04 - Allarme*ID Procedura* *Descrizione procedura*

PR06_01

Trasporto merci Pericolose su Strade Sovracomunali

Priorità **AZIONE***TEMA**CLASSE:*1 **Comunicazione alla popolazione di comportamenti da adottare in condizioni di elevata criticità**

p0103_Metodi_di_allertamento.mdb

p0103013_Allertamento*Priorità* **AZIONE***TEMA**CLASSE:*2 **Verifica del segnale sulle stazioni degli Operatori Telefonici**

p0103_Metodi_di_allertamento.mdb

p0103011_Allertamento**10 - Strutture Operative Locali e Viabilità***Descrizione Rischio:***TRASPORTO***Stato*-----> 04 - Allarme*ID Procedura* *Descrizione procedura*

PR06_01

Trasporto merci Pericolose su Strade Sovracomunali

Priorità **AZIONE***TEMA**CLASSE:*1 **Stampa di uno o più degli elaborati indicati nell'ultima pagina della Relazione Generale**

p0201_Scenari_di_rischio.mdb

p0201072_Trasportopericolose*Priorità* **AZIONE***TEMA**CLASSE:*2 **Attivazione cancelli stradali**

p0108_Strutture_tattiche_e_sensibili.md

p0108103_Cancelli*Priorità* **AZIONE***TEMA**CLASSE:*3 **Dirottamento traffico**

p0108_Strutture_tattiche_e_sensibili.md

p0108072_NodiSensibili

Funzione

Priorità AZIONE

4 **Verifica il grado di percorribilità nelle zone interessate dall'evento**

TEMA

p0107_Infrastrutture_rilevanti.mdb

CLASSE:

p0107012_CollegamentiViari

Priorità AZIONE

5 **Individua i punti critici del sistema viario**

TEMA

p0105_Infrastrutture_strategiche.mdb

CLASSE:

p0105072_GallerieStrategiche





PAGINA

INTENZIONALMENTE

IN BIANCO



Vedi Capitolo 8
RELAZIONE GENERALE
PIANO DI PROTEZIONE CIVILE



Vedi Capitolo 9
RELAZIONE GENERALE
PIANO DI PROTEZIONE CIVILE



Vedi Capitolo 10
RELAZIONE GENERALE
PIANO DI PROTEZIONE CIVILE



Vedi Capitolo 11
RELAZIONE GENERALE
PIANO DI PROTEZIONE CIVILE