



COMUNE DI ORSAGO (TV)

PPCC

PIANO DI PROTEZIONE CIVILE COMUNALE



SCENARIO DI RISCHIO DI NATURA IDRAULICA

PIANO OPERATIVO SPEDITIVO (POS)



RES Ambiente s.r.l.

Via Matteotti, 42/A – 31015 Conegliano (TV)

tel. +39(0)438 1895534

+39 335 6840779

+39 3351821698

www.resambiente.it -

email: protezionecivile@resambiente.it

PEC: resambiente@legalmail.it

IL SINDACO

FABIO COLLOT

Resp.le
Comunale
Protezione Civile
Dr Rolando Fontan

IL PROGETTISTA

Ing. A. Ghizzo

SOSTITUISCE

Novembre 2018

COMPILATORE

MODIFICA N°

CODICE

FILE

DATA REDAZIONE

Giugno 2023

SOMMARIO

CAPITOLO 1 ATTI e NORME.....	1
Atti Amministrativi.....	2
CAPITOLO 2 INQUADRAMENTO OPERATIVO.....	4
Introduzione.....	5
CAPITOLO 3 CARATTERISTICHE TERRITORIALI E ANTROPICHE.....	6
QuadroSinottico_RISCHI_SOTTOSISTEMI TERRITORIALI_Introduzione Generale.....	7
QuadroSinottico_RISCHI_SOTTOSISTEMI TERRITORIALI_Celle di Rischio.....	8
CAPITOLO 4 INDIVIDUAZIONE DEI RISCHI.....	9
CAPITOLO 5 ORGANIZZAZIONE.....	10
CAPITOLO 6 MODELLO DI INTERVENTO.....	11
Cella di Rischio A12-A32(1)_Introduzione Generale.....	12
Cella di Rischio A12-A32(1)_Parametri.....	24
Cella di Rischio A12-A32(1)_Analisi-Indicatori.....	28
Cella di Rischio A12-A32(1)_ModelloDiIntervento.....	39
Cella di Rischio A12-A32(1)_Esposizione_Persone_e_Cose.....	64
Cella di Rischio A12-A32(1)_Esposizione_Persone (per Asta e Numero civico).....	65
Cella di Rischio A12-A32(1)_StrutturaAzioni.....	67
CAPITOLO 7 ALLEGATI.....	70
CAPITOLO 8 CARTOGRAFIA.....	71
CAPITOLO 9 MODULISTICA.....	72
CAPITOLO 10 RUBRICHE.....	73
CAPITOLO 11 GLOSSARIO.....	74



PAGINA

INTENZIONALMENTE

IN BIANCO



PAGINA

INTENZIONALMENTE

IN BIANCO



ULTIMA APPROVAZIONE

COPIA



COPIA

Deliberazione n° 17

Comune di Orsago

(Provincia di Treviso)

Verbale di deliberazione del Consiglio Comunale

Oggetto: ADEGUAMENTO FUNZIONALE DEL PIANO COMUNALE DI PROTEZIONE CIVILE. RECEPIMENTO DELLE CONDIZIONI LIMITE PER L'EMERGENZA. ANNO 2018

L'anno duemiladiciotto (2018), addì diciassette (17) del mese di luglio (07) alle ore 20.30 per determinazione del Sindaco, si è riunito il Consiglio Comunale.

Eseguito l'appello, risultano:

		Presenti	Assenti
1)	<u>COLLOT Fabio</u> Sindaco	X	
2)	<u>MINET Franco</u> Consigliere	X	
3)	<u>MICHELON Luigi</u> Consigliere	X	
4)	<u>BIZ Stefano</u> Consigliere	X	
5)	<u>BIZ Francesca</u> Consigliere	X	
6)	<u>CASAGRANDE Pietro</u> Consigliere	X	
7)	<u>MICHIELIN Sara</u> Consigliere	X	
8)	<u>MODOLO Giuseppe</u> Consigliere	X	
9)	<u>VENDRAME Marco</u> Consigliere	X	
10)	<u>ZANCHETTIN Paola</u> Consigliere		X
11)	<u>BENEDET Silvia</u> Consigliere	X	
12)	<u>BRAGAGGIA Felice</u> Consigliere		X
13)	<u>SCARABELLOTTO Giuseppe</u> Consigliere	X	
		11	2

Partecipa alla seduta il sig. FONTAN ROLANDO, Segretario Comunale.



PAGINA

INTENZIONALMENTE

IN BIANCO



PIANO PROTEZIONE CIVILE COMUNALE			
Capitolo 2	Piano Operativo Speditivo (POS)		
	Introduzione		

INTRODUZIONE

La gestione della emergenza IDRAULICA è basata sulla struttura prevista dal quadro sinottico RISCHIO-TERRITORIO. Le ZONE gestite possono essere aree in cui avviene (caso reale) o si ipotizza avvenga (esercitazione) un evento calamitoso di natura idraulica, le quali sono collegate ad altrettante celle di rischio e, a ciascuna cella di rischio, viene associato uno scenario di rischio.

La caratterizzazione di uno scenario di rischio prevede quanto segue:

- 1- Individuazione sul territorio comunale del perimetro della ZONA
- 2- Analisi generale dell'area sottesa dal perimetro per fissare i criteri di conduzione dello scenario di rischio inerenti presenza antropica, infrastrutture viarie presenti, risorse umane, materiali e mezzi necessari per lo svolgimento delle operazioni di supporto
- 3- Applicazione di modello di intervento personalizzato
- 4- Monitoraggio costante del fabbisogno funzionale della ZONA
- 5- Misurazione dell'efficacia delle operazioni di supporto



PAGINA

INTENZIONALMENTE

IN BIANCO



 Protezione Civile	PIANO COMUNALE DI PROTEZIONE CIVILE RELAZIONE GENERALE	Modello: RG Capitolo: 06 Revisione: 0 Compilatore: 
---	---	---

INTRODUZIONE GENERALE DEL QUADRO SINOTTICO RISCHI

Il Piano di Protezione Civile è uno strumento di gestione delle emergenze. Un'affermazione che merita di essere approfondita in quanto i tipi di rischi sono molti e molti sono i luoghi del territorio comunale in cui il Piano deve fornire efficaci indicazioni al fine di mitigare gli effetti e le minacce che un rischio comporta. La progettazione del Piano e la sua concreta applicazione, debbono ammettere un approccio quasi scientifico. Questo significa che un'emergenza deve poter essere modellata (modello Augustus) al fine di poter rappresentare l'effetto delle azioni che si svolgono (chi fa che cosa come e quando), misurato per le cose e le persone, direttamente sul territorio comunale. A tale scopo è stato individuato un quadro sinottico che guida gli addetti ai lavori a dare concreta, mirata e pratica applicazione al Piano.

ORSAGO Quadro Sinottico RISCHI SOTTOSISTEMI TERRITORIALI

Ambito: CAPOLUOGO - Frazione -Localita			Eventi Calamitosi												Eventi Non Calamitosi	
			Rischio Meteo	Rischio Idraulico/idro geologico	Rischio Blackout Elettrico	Rischio Idropotabile	Rischio Aeroportual e	Rischio Sismico	Rischio Chimico Industriale	Rischio Trasporto Merci Pericolose	Rischio Ondate di calore	Rischio Emergenza Sanitaria	Rischio Incendi Boschivi	Rischio Piano di Emergenza Esterno (P.E.E. / P.S.)	Manifestaz ioni Pubbliche	Presenze stagionali
ORSAGO(A)	Ambito	N. Sotto sistema	1	2	3	4	5	6	7	8	9	10	11	12	13	14
Residenziale	A	1	A11	A12	A13	A14	A15	A16	A17	A18	A19	A110	A111	A112	A113	A114
Produttivo	A	2	A21	A22	A23	A24	A25	A26	A27	A28	A29	A210	A211	A212	A213	A214
Mobilita	A	3	A31	A32	A33	A34	A35	A36	A37	A38	A39	A310	A311	A312	A313	A314
Ambientale	A	4	A41	A42	A43	A44	A45	A46	A47	A48	A49	A410	A411	A412	A413	A414
Loca.tà BAVARO(I)(B)		N. Sotto sistema														
Residenziale	B	1	B11	B12	B13	B14	B15	B16	B17	B18	B19	B110	B111	B112	B113	B114
Produttivo	B	2	B21	B22	B23	B24	B25	B26	B27	B28	B29	B210	B211	B212	B213	B214
Mobilita	B	3	B31	B32	B33	B34	B35	B36	B37	B38	B39	B310	B311	B312	B313	B314
Ambientale	A	4	A41	A42	A43	A44	A45	A46	A47	A48	A49	A410	A411	A412	A413	A414
Loc.tà BOSCO(C)		N. Sotto sistema														
Residenziale	C	1	C11	C12	C13	C14	C15	C16	C17	C18	C19	C110	C111	C112	C113	C114
Produttivo	C	2	C21	C22	C23	C24	C25	C26	C27	C28	C29	C210	C211	C212	C213	C214
Mobilita	C	3	C31	C32	C33	C34	C35	C36	C37	C38	C39	C310	C311	C312	C313	C314
Ambientale	C	4	C41	C42	C43	C44	C45	C46	C47	C48	C49	C410	C411	C412	C413	C414

LEGENDA rischio



Elevato



Moderato



Basso

QUADRO SINOTTICO-Riepilogo

Powered by

RES Ambiente srl - @ 2014 All rights reserved





Vedi Capitolo 4
RELAZIONE GENERALE
PIANO DI PROTEZIONE CIVILE



Vedi Capitolo 5
RELAZIONE GENERALE
PIANO DI PROTEZIONE CIVILE



PAGINA

INTENZIONALMENTE

IN BIANCO



INTRODUZIONE GENERALE CELLA DI RISCHIO A12-A32(1)

1- Lineamenti della CELLA DI RISCHIO A12-A32(1)

1.1 Titolo

Piano Operativo Sperimentale per la mitigazione degli eventi connessi al Rischio Idraulico.

1.2 Premessa

Il contesto normativo attuale indica il Piano Assetto Idraulico (PAI) per la mappatura delle criticità idrogeologiche (fenomeni frane e valanghe) e il Piano gestione Rischio Alluvioni (PGRA) per le criticità idrauliche.

L'attuale PGRA evidenzia il rischio idraulico (R1,R2,R3) nella parte nord est del territorio comunale lungo i confini amministrativi come si evince dalla figura (Fig. 1) che segue:

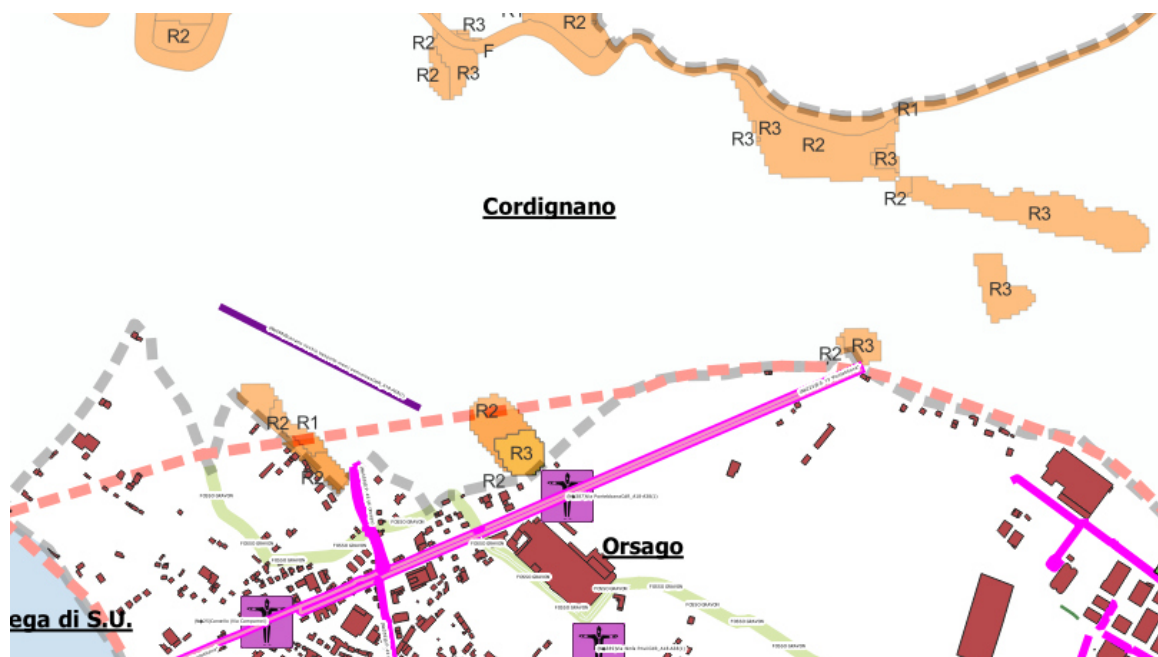


Fig. 1

La verifica sul luogo non evidenzia fenomeni capaci di compromettere l'incolumità delle persone e/o delle cose (manufatti). E' comunque suggerito di tenere monitorata, specie in



condizioni meteo avverse, la zona che accoglie rischi idraulici R1 ed R2 data la presenza di insediamenti residenziali.

1.3 Mappatura territoriale delle ZONE a rischio idraulico

Il Piano di Protezione Civile Comunale deve garantire la gestione della logistica delle operazioni, nel rispetto della **catena di comando** e del **flusso delle informazioni** previsti dalle comunicazioni regionali e statali dei Dipartimenti di Protezione Civile.

Il Quadro Sinottico RISCHI-SOTTOSISTEMI¹ TERRITORIALI evidenzia le celle di rischio (porzioni del territorio) prese in considerazione:

- A12(1) (Sottosistema Residenziale)
- A32(1) (Sottosistema Mobilità).

L'evento è di natura (prevalentemente)² prevedibile e non preventivamente allocabile se non in termini generali. Queste caratteristiche non impediscono, anzi suggeriscono, di pianificare e svolgere attività di prevenzione (es. esercitazioni) di natura strutturale e non strutturale.

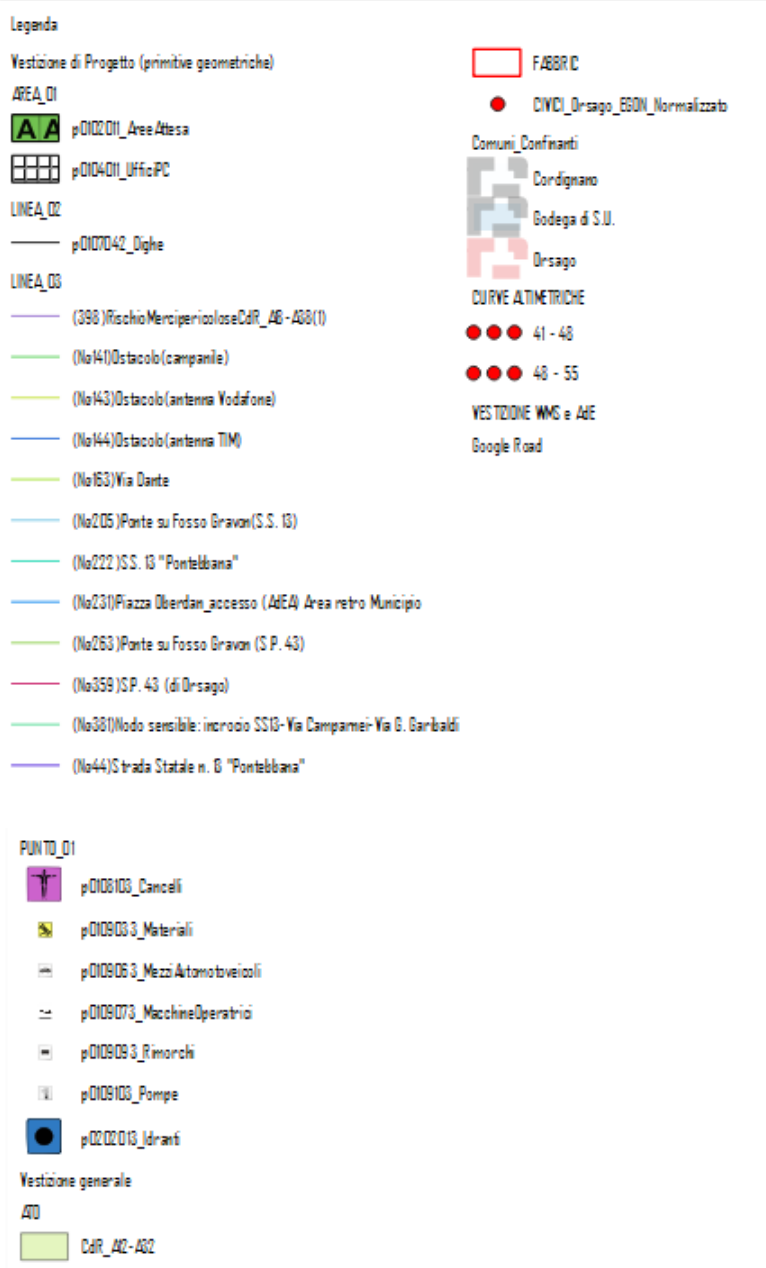
2- Caratteristiche territoriali della Cella di Rischio

Innanzitutto deve essere perimetrata la zona a rischio idraulico (vedi Fig.2)

2.1 Estratto Cartografico

¹ Legge Regionale che presiede alla formazione dei Piani Urbanistici

² Sempre più spesso, causa l'aumento di temperatura del globo, assistiamo a fenomeni meteo, imprevisti e sicuramente capaci di colpire in modo completamente diverso, zone diverse dislocate all'interno dei confini amministrativi



2.3 Distribuzione territoriale della presenza antropica

La presenza antropica è fornita dalle seguenti fonti:

- Ufficio Anagrafe comunale (**residenti**)
- Camera di Commercio territorialmente competente (**addetti**)³

³ Codici ATECO autorizzati a continuare la produzione



- Ufficio Lavori Pubblici e/o Ufficio Urbanistica comunali (**stradario cartografico**)

Il primo fornisce i dati in forma tabulare della consistenza dei residenti, il secondo fornisce i dati in forma tabulare degli addetti, il terzo fornisce in forma cartografica gli oggetti grafici che accolgono la presenza antropica (residenti+addetti).

Distribuzione della presenza antropica per asta viaria e numero civico:

Cod. Aste	Nome Aste	Civico	Segla	Nro Persone	Zona
Esposizione per ASTA					
IDSTRADA_	STRNOME.COM				posizione (NumeroPersone)
	1004 Via Dalmazia			16	
	1009 Via Nasse			40	
	1012 Via Ponte Verde			1	
Tavole Esposizione Antropica					
					posizione Totale (NumeroPersone)
				57	

Copertura % su Residenti (a)

1,49%

2.4 Report

Sono di due tipi:

2.4.1 Tabulari: esposizione (persone e immobili)⁴

2.4.2 Tematici: tavole tematiche

2.5 Curve altimetriche

La cella di rischio in esame A12-A32 cade in un'area la cui altimetria è compresa tra i 28 e 41 m slm. I valori di altimetria restituiscono condizioni di agibilità proprie di un sito pianeggiante. Questo significa che le zone interessate presentano condizioni di mobilità agevolate, specie nel caso sia obbligatorio introdurre una idonea viabilità alternativa, **non preesistente**. Rimane a carico dei Responsabili delle Funzioni di Supporto eseguire un

⁴ Vedi Indice del Piano Operativo Speditivo, per la Cella di Rischio A12-A32(1), l'Esposizione_Persone (per Asta e Numero civico) e l' Esposizione_Persone-e-Cose



sopralluogo di conferma, annotando le eventuali criticità che potrebbero insorgere sul sistema della mobilità in caso di condizioni meteo avverse: es. ponti, torrenti, collegamenti viari.

2.6 Criticità

La criticità della Cella di Rischio in esame, potrebbe essere connessa alla istituzione di viabilità alternativa alla ordinaria infrastruttura viaria.



Come detto in premessa l'evento in esame è solo parzialmente di natura prevedibile. E' quindi ovvio che si deve procedere per scenari.

Non è da sottovalutare la presenza dei seguenti scoli:

- ALBINELLA
- ARALT
- BELCORVO
- COLLETTORE IX
- COLLETTORE VII
- COLLETTORE VIII
- FOSSETTA
- GRAVON
- MAZZUL


che potrebbero, singolarmente o con modalità interferente, costituire un fattore moltiplicatore di rischio.

I cancelli stradali previsti sono:

- (Scheda Nro25) Cancelli Via Camparnei
- (Scheda Nro387) Via Pontebbana

ma, in ragione delle risultanze dei sopralluoghi effettuati a cura dei Responsabili delle Funzioni di Supporto, potrebbero essere necessario:



- istituire ulteriori cancelli stradali  per la messa in sicurezza dell'area (impedire il flusso pedonale e veicolare di qualsiasi tipo). I mezzi di soccorso dovranno essere agevolati sia per arrivare nel sito dell'evento che per svolgere le attività di soccorso.
- provvedere all'allestimento del piano di MOBILITA' MODIFICATA (a cura dei responsabili delle competenti Funzioni di Supporto)

al fine di permettere l'eventuale evacuazione delle aree a rischio (idraulico) garantendo gli spostamenti – antropici e dei mezzi di soccorso – da e verso le Aree di Emergenza previste dal Piano.

In ogni caso dovrà essere tenuto in considerazione il livello di efficacia delle azioni poste in essere con particolare riguardo agli indicatori previsti dalla sezione **VALUTAZIONE FINALE**.

Tenuto conto della natura del rischio, le indicazioni sopra riportate non sono esaustive, ma costituiscono una significativa **base metodologica** per affrontare un caso reale ovvero virtuale quale un'esercitazione.

2.7 Azioni di Difesa

La migliore azione di difesa è la prevenzione. A tal fine è essenziale disporre del **Piano Comunale delle Acque, eseguire con adeguata regolarità le attività di manutenzione ordinaria e straordinaria** della rete di scolo naturale presente nelle aree con maggiore sofferenza idraulica indicate dal Piano delle Acque di concerto con i contenuti del PGRA.

3- CARATTERISTICHE DELLO SCENARIO DI RISCHIO

3.1 Pericolosità



La pericolosità viene espressa in termini probabilità che un certo evento accada.

3.2 Messa in sicurezza degli edifici e/o infrastrutture

Gli edifici rilevanti e strategici e/o infrastrutture (ponti e aste viarie) presenti all'interno del perimetro della cella di rischio, dovranno essere regolarmente monitorati, con particolare riguardo dopo eventi meteo significativamente inattesi e fortemente non prevedibili.

Questo comporta che i Responsabili delle competenti Funzioni di Supporto (es. 01 - Tecnica e Pianificazione) previste dal Piano di Protezione Civile, provvedano a verbalizzare gli effetti registrati dopo un evento idraulico significativo⁵.

3.3 Vulnerabilità

Come noto la VULNERABILITA' è l'incapacità di difendersi dai rischi che un evento calamitoso comporta. E' quindi di fondamentale importanza adottare criteri di rilevazione, metodologie di elaborazione e indicatori che permettano di comprendere l'andamento degli effetti della calamità.

3.4 Obiettivi

Le azioni previste dalle procedure di emergenza, sono accumulate dal raggiungimento dei seguenti (non esaustivi) obiettivi di scopo:

- **Impedire/limitare l'estensione** dei fenomeni calamitosi occorsi nella Cella di rischio in esame alle parti contigue di territorio
- **Contenimento dei tempi di intervento**. Questo parametro fornisce il grado di efficacia dell'organizzazione nell'erogazione dei servizi previsti
- **Soccorrere le persone coinvolte secondo un piano di priorità**. Questo obiettivo è strettamente connesso al flusso delle informazioni che

⁵ Esempio. La regimazione delle acque di scolo naturale prevista dal Piano comunale delle Acque, NON è confermata dopo l'accadimento dell'evento calamitoso di natura idraulica



vengono dalle catene di comando (Stato, Regione, Comune) e quindi al profilo delle esigenze che dinamicamente vengono prospettate

- **Garantire il trasferimento dei soggetti colpiti** verso le aree di Emergenza o Strutture Sanitarie

Ciascun obiettivo di scopo deve presentare **livello di efficacia**⁶ elevato e misurabile.

4- ANALISI e INDICATORI

Vedi sommario voce << Cella di Rischio A12-A32(1)_Analisi e Indicatori>>.

5- CONDUZIONE del PIANO OPERATIVO SPEDITIVO

4.1 Modello di Intervento

Lo scenario di rischio prevede un **Modello di Intervento (vedi Sommario voce << Cella di Rischio A12-A32(1) Modello-di-Intervento>>>**, che elenca le **priorità** e le associate **azioni** previste a carico delle competenti Funzioni di Supporto. Anche se l'andamento altimetrico della zona interessata restituisce un andamento pianeggiante, qualora fosse ritenuto utile, è previsto un Piano di Allertamento la cui priorità è strettamente connessa al valore della QUOTA base e QUOTA gronda degli edifici ricadenti nella Cella di Rischio stessa (tabulato Cella di Rischio A1-A32(1) Esposizione Persone (quota edificio)).

4.2 Modulistica

Lo scenario di rischio utilizza la seguente modulistica:

Modulistica_MACCHINA ORGANIZZATIVA (F)

⁶ L'obiettivo deve avere il profilo descritto al Capitolo 6 della Relazione Generale del Piano di Protezione Civile Comunale



Modulistica_COMUNICAZIONI (G)

Modulistica_ADEMPIMENTI_AMMINISTRATIVI (H)

Ciascun modulo (formato Word) è presente nella cartella del CD denominata **"Word"** che accompagna il Piano Operativo Speditivo.

4.3 Tavole tematiche

Codice Tavola	Descrizione Tavola
EL01-R02-03-x	Scenario_ IDRAULICO_Cella di Rischio A12-A32(1)

Dove x è la parte del quadro d'unione delle tavole tematiche utili per rappresentare, alla scala necessaria, il sito dello scenario di rischio.

Ciascuna Tavola tematica (formato pdf) è presente nella cartella del CD denominata **"Tavole Tematiche"** che accompagna il Piano Operativo Speditivo.

I responsabili delle Funzioni di Supporto del Piano di Protezione Civile provvederanno ad effettuare e consegnare le stampe delle succitate tavole tematiche in ragione del numero necessario per l'intera organizzazione.

4.4 Strumenti di Gestione

L'organizzazione potrà disporre degli ambienti informatici che riterrà più idonei per la compilazione e l'inoltro della modulistica prevista. In via minimale e non esaustiva, può essere utilizzata la soluzione WORD -->Lettere, per scegliere i destinatari della comunicazione (file **p0110_ElencoTelefonico.mdb**) presente nella cartella del CD denominata **"MDB"** che accompagna il Piano di PC.

6- VALUTAZIONE



Il miglioramento continuo del Piano di protezione Civile e dei collegati Piani Operativi Speditivi (POS) passa dalla puntuale registrazione dei verbali compilati nel corso della conduzione del POS.

La valutazione finale consta delle seguenti attività:

6.1 Resoconto

6.1.1 Analisi Indicatori: scostamento tra valori rilevati e valori attesi

6.1.2 Motivazioni degli scostamenti

6.2 Retroazioni necessarie:

6.2.1 Previsione

6.2.2 Prevenzione⁷Strutturale

⁷ DL 2/1/2018 Nro 1 : Art. 2 cc. 3 e 4

3. La prevenzione consiste nell'insieme delle attività di natura strutturale e non strutturale, svolte anche in forma integrata, dirette a evitare o a ridurre la possibilità che si verifichino danni conseguenti a eventi calamitosi anche sulla base delle conoscenze acquisite per effetto delle attività di previsione.

4. Sono attività di prevenzione non strutturale di protezione civile quelle concernenti:

a) l'allertamento del Servizio nazionale, articolato in attività

di preannuncio in termini probabilistici, ove possibile e sulla base delle conoscenze disponibili, di monitoraggio e di sorveglianza in tempo reale degli eventi e della conseguente evoluzione degli scenari di rischio;

b) la pianificazione di protezione civile, come disciplinata dall'articolo 18;

c) la formazione e l'acquisizione di ulteriori competenze professionali degli operatori del Servizio nazionale;

d) l'applicazione e l'aggiornamento della normativa tecnica di interesse;

e) la diffusione della conoscenza e della cultura della protezione civile, anche con il coinvolgimento delle istituzioni scolastiche, allo scopo di promuovere la resilienza delle comunità e l'adozione di comportamenti consapevoli e misure di autoprotezione da parte dei cittadini;

f) l'informazione alla popolazione sugli scenari di rischio e le relative norme di comportamento nonché sulla pianificazione di protezione civile;

g) la promozione e l'organizzazione di esercitazioni ed altre attività addestrative e formative, anche con il coinvolgimento delle comunità, sul territorio nazionale al fine di promuovere l'esercizio integrato e partecipato della funzione di protezione civile;

h) le attività di cui al presente comma svolte all'estero, in via bilaterale, o nel quadro della partecipazione dell'Italia all'Unione europea e ad organizzazioni internazionali, al fine di promuovere l'esercizio integrato e partecipato della funzione di protezione civile;



6.2.3 Prevenzione NON strutturale

**6.2.4 Pianificazione, Progettazione
e Sviluppo**

6.2.5 Conduzione

6.2.6 Valutazione

I resoconti e le retroazioni, opportunamente verbalizzate⁸, costituiranno il materiale informativo con cui introdurre le necessarie rettifiche, integrazioni,

i) le attività volte ad assicurare il raccordo tra la pianificazione di protezione civile e la pianificazione territoriale e le procedure amministrative di gestione del territorio per gli aspetti di competenza delle diverse componenti.

5. Sono attività di prevenzione strutturale di protezione civile quelle concernenti:

a) la partecipazione all'elaborazione delle linee di indirizzo nazionali e regionali per la definizione delle politiche di prevenzione strutturale dei rischi naturali o derivanti dalle attività dell'uomo e per la loro attuazione;

b) la partecipazione alla programmazione degli interventi finalizzati alla mitigazione dei rischi naturali o derivanti dall'attività dell'uomo e alla relativa attuazione;

c) l'esecuzione di interventi strutturali di mitigazione del rischio in occasione di eventi calamitosi, in coerenza con gli strumenti di programmazione e pianificazione esistenti;

d) le azioni integrate di prevenzione strutturale e non strutturale per finalità di protezione civile di cui all'articolo 22.

⁸ Modello (Word) presente nella cartella "Word" del CD che accompagna il PIANO di PC, denominato

<<Verbale (Evento reale o Esercitazione)>>



Risorse e Minacce

Cod Istat Comune

26053 Orsago

ZONASISMICA	2 <input type="checkbox"/> SEDE COM	DataAdempimento	DataPROSSIMOAdempimento
Descrizione Adempimento			
Approvazione con Atto CC (L. 100/2012 e DGR 3315/10 e ssmmii)		17/07/2018	13/01/2019

TEMA p0105_Infrastrutture_strategiche.mdb

CLASSE **DENOMINAZIONE SCHEDA** *progressivo scheda stato*

p0105052_StradeStrategiche

(N°163)Via Dante	163	Attiva
(N°164)Via Roma	164	Attiva
(N°231)Piazza Oberdan_accesso (AdEA) Area retro Municipio	231	Attiva
(N°232)Via Bocche di sotto_accesso (AdEA) PARCHEGGIO Z. INDUSTRIALE DI VIA BOCCHHE DI SOTTO	232	Attiva
(N°242)Via Bionzere	242	Attiva
(N°334)Via Molino_accesso (AdEA) Parcheggio - Via Molino	334	Attiva
(N°336)Via Dei Gelsi_accesso (AdEA) Parcheggio - Via dei Gelsi	336	Attiva
(N°337)Via Borgo Basso_accesso_1 (AdEA) Area scolastica	337	Attiva
(N°339)Via Don Milani_accesso_2 (AdEA) Area scolastica	339	Attiva
(N°345)Via Borgo Basso_accesso (AdER) Impianti sportivi agonistici	345	Attiva
(N°352)Via Filippo Corridoni	352	Attiva
(N°353)Via Sant'Antonio	353	Attiva
(N°382)Elenco ASTE viarie ALTERNATIVE - Scenario di rischio CdR A18-A38	382	Attiva
(N°383)Elenco ASTE viarie ALTERNATIVE - Scenario di rischio CdR A12-A32	383	Attiva

Numero Schede

Q.tà

p0105052_StradeStrategiche

14

p0105062_PontiStrategici



Pagina 1 di 4



(N°205)Ponte su Fosso Gravon(S.S. 13)	205	Attiva
(N°262)Ponte su Fosso Gravon(Via C. Battisti)	262	Attiva
(N°263)Ponte su Fosso Gravon (S.P. 43)	263	Attiva
(N°341)Ponte di Via Molino	341	Attiva

Numero Schede *Q.tà*
p0105062_PontiStrategici 4

p0105072_GallerieStrategiche

(N°209)Sottopasso ferroviario(via Borgo Basso)	209	Attiva
(N°211)Sottopasso ferroviario(via Bionzere)	211	Attiva
(N°244)Sottopasso A28	244	Attiva

Numero Schede *Q.tà*
p0105072_GallerieStrategiche 3

TEMA **p0107_Infrastrutture_rilevanti.mdb**

CLASSE **DENOMINAZIONE SCHEDA** **progressivo scheda** **stato**

p0107012_CollegamentiViari

(N°148)Autostrada A28	148	Attiva
(N°359)S.P. 43 (di Orsago)	359	Attiva
(N°44)Strada Statale n. 13 "Pontebbana"	44	Attiva
(N°45)Linea Ferroviaria VENEZIA-UDINE	45	Attiva

Numero Schede *Q.tà*
p0107012_CollegamentiViari 4





TEMA **p0108 Strutture tattiche e sensibili.mdb**
CLASSE **DENOMINAZIONE SCHEDA** **progressivo scheda** **stato**

p0108103_Cancelli

(N°227)Cancello (Via Molino - verso Ovest)	227	Attiva
(N°228)Cancello (Via Molino - verso Est)	228	Attiva
(N°25)Cancello (Via Camparnei)	25	Attiva
(N°364)Cancello (Via Borgo Basso - verso Nord)	364	Attiva
(N°365)Cancello (Via Borgo Basso - verso Sud)	365	Attiva
(N°366)Cancello (Via Filippo Corridoni - verso Ovest)	366	Attiva
(N°367)Cancello (Via Filippo Corridoni - verso Est)	367	Attiva
(N°378)Cancello su SS13 a MONTE del tratto interessato da sversamento Trasporto Pericolose	378	Attiva
(N°379)Cancello su SS13 a VALLE del tratto interessato da sversamento Trasporto Pericolose	379	Attiva
(N°386)Via F.CorridoniCdR_A12-A32(1)	386	Attiva
(N°387)Via PontebbanaCdR_A18-A38(1)	387	Attiva
(N°388)Via PartigianiCdR_A18-A38(1)	388	Attiva
(N°389)Via Ninfa PriuliCdR_A18-A38(1)	389	Attiva
(N°390)Via BoscarinCdR_A18-A38(1)	390	Attiva
(N°391)Via G.MazziniCdR_A18-A38(1)	391	Attiva
(N°392)Via G.MatteottiCdR_A18-A38(1)	392	Attiva
(N°393)Via Casire tre FosseCdR_B110-B310(1)	393	Attiva
(N°394)Via C.BattistiCdR_B110-B310(1)	394	Attiva
(N°395)Via Cal de CavalCdR_B110-B310(1)	395	Attiva
(N°396)Via BavaroiCdR_B110-B310(1)	396	Attiva

Numero Schede

Q.tà

p0108103_Cancelli

20



Pagina 3 di 4



TOTALE_Schede

TotaleSchede

71



ORSAGO_Quadro Sinottico RISCHI_SOTTOSISTEMI TERRITORIALI

ORSAGO(A)

Rischio Idraulico/idrogeologico

Loc.tà BAVAROI(B)

Rischio Sismico

Loc.tà BOSCO(C)

Rischio Chimico Industriale

Rischio-Sottosistema Territoriale				Presenza				Scenario	Numero decimale	Ripetizioni	Giudizio sullo Scenario
Residenziale	Produttivo	Mobilita	Ambientale	(binaria)							
A12	A22	A32	A42	0	0	0	0	---	0	1	impossibile
A12	A22	A32	A42	0	1	0	0	-A22--	8	1	valido
A12	A22	A32	A42	1	1	0	0	A12-A22--	24	1	valido
A12	A22	A32	A42	1	0	0	0	A12---	16	1	valido
A12	A22	A32	A42	0	0	0	1	---A42	2	1	valido
A12	A22	A32	A42	0	1	0	1	-A22--A42	10	1	valido
A12	A22	A32	A42	1	1	0	1	A12-A22--A42	26	1	valido
A12	A22	A32	A42	1	0	0	1	A12---A42	18	1	valido
A12	A22	A32	A42	0	0	1	1	--A32-A42	6	1	valido
A12	A22	A32	A42	0	1	1	1	-A22-A32-A42	14	1	valido
A12	A22	A32	A42	1	1	1	1	A12-A22-A32-A42	30	1	valido
A12	A22	A32	A42	1	0	1	1	A12--A32-A42	22	1	valido
A12	A22	A32	A42	0	0	1	0	--A32-	4	1	valido
A12	A22	A32	A42	0	1	1	0	-A22-A32-	12	1	valido
A12	A22	A32	A42	1	1	1	0	A12-A22-A32-	28	1	valido
A12	A22	A32	A42	1	0	1	0	A12--A32-	20	1	valido

Legenda

Scenario in
esame

SCENARI_Ambito-A_RischioNro2

Powered by

RES Ambiente srl - @ 2014 All rights reserved





Powered by

RES Ambiente srl - @ 2014 All rights reserved

ORSAGO Quadro Sinottico RISCHI_SOTTOSISTEMI TERRITORIALI

Codice ISTAT COMUNE

26053

Sottosistema>	RESIDENZIALE
>>>>>>>>>>	

Denominazione

ORSAGO ANALISI

Capoluogo - Frazione - ORSAGO(A)

Localita -Nucleo Abitato

Cella di rischio	A12
-------------------------	------------

RISCHIO

Rischio Idraulico/idrogeologico

Sito	Minacce	Azioni	Procedure di
Area antropizzata posta a Nord del territorio comunale. L'area accoglie infrastrutture viarie di diversa gerarchizzazione: Via Garibaldi, SP43, Via Nasse, SS13. Per la cella di rischio in esame il PGRA indica un pericolo idraulico di tipo P2. L'area delimitata dalla fonte PGRA è stata estesa (buffer) di 100mt lungo tutto il perimetro. La cella di rischio è visibile sulle Tavole Tematiche che accompagnano il Piano Operativo Speditivo (POS)	La zona P2 di Nord Ovest ammette presenza antropica e produttiva. Le curve altimetriche della zona (ca 50mt) non favoriscono processi di ristagni acquiferi. Si rende necessario costruire il modello digitale per stimare gli eventuali allagamenti degli edifici e/o infrastrutture viarie. In particolare vanno accertate le condizioni di transito per i mezzi di soccorso.	Sopralluogo per accertamento della esposizione di cose e persone utilizzando l'elenco dei Numeri civici nominalmente coinvolti. Attivazione delle Procedure di Emergenza previste dal Piano di PC a carico dei Responsabili delle Funzioni di Supporto coinvolte a seguito decisione del COC.	PR02_1

Codice ISTAT COMUNE

26053

Cella di Rischio_A12(1)

Powered by

RES Ambiente srl - @ 2014 All rights reserved



Denominazione

ORSAGO

Capoluogo - Frazione - ORSAGO(A)
Localita -Nucleo Abitato

Sottosistema> RESIDENZIALE
>>>>>>>>>>

Cella di rischio	A12	INDICATORI
-------------------------	------------	-------------------

RISCHIO **Rischio Idraulico/idrogeologico**

Area antropizzata posta a Nord del territorio comunale. L'area accoglie infrastrutture viarie di diversa gerarchizzazione: Via Garibaldi, SP43, Via Nasse, SS13. Per la cella di rischio in esame il PGRA indica un pericolo idraulico di tipo P2. L'area delimitata dalla fonte PGRA è stata estesa (buffer) di 100mt lungo tutto il perimetro. La cella di rischio è visibile sulle Tavole Tematiche che accompagnano il Piano Operativo Speditivo (POS)

NUMERO PERSONE ATTESE (A)>>>>>>> **77** fonte Ufficio Anagrafe (residenti) , CCIAA (addetti), Presenze Occasionali (manifestazioni pubbliche)

ESPOSIZIONE ANTROPICA	INDICATORI	SCOSTAMENTO su valori attesi	Giudizio di Efficacia
------------------------------	-------------------	------------------------------	-----------------------



Cella di Rischio_A12(1)

ORSAGO_Quadro Sinottico RISCHI_SOTTOSISTEMI TERRITORIALI

STATUS delle PERSONE	Fattore	Valore rilevato	I_2_7	I_2_9	I_2_11	I_2_4	I_2_7	I_2_9	I_2_11	I_2_4	I_2_7	I_2_9	I_2_11	I_2_4
Numero di persone incolumi soccorse rispetto al numero totale di persone (residenti+addetti+occasionalmente presenti)	B		(B)/(A)	n.n.	n.n.	n.n.								
Numero di persone ferite soccorse rispetto al numero di persone (residenti+addetti+occasionalmente presenti)	C		n.n.	(C)/(A)	n.n.	n.n.								



Cella di Rischio_A12(1)

Powered by
RES Ambiente srl - @ 2014 All rights reserved

ORSAGO_Quadro Sinottico RISCHI_SOTTOSISTEMI TERRITORIALI

Numero di persone ferite gravi soccorse rispetto al numero di persone (residenti+addetti+occasionalmente presenti)	D		n.n.	n.n.	(D)/(A)	n.n.								
Numero di persone decedute soccorse rispetto al numero totale di persone (residenti+addetti+occasionalmente presenti)	E		n.n.	n.n.	n.n.	(E)/(A)								



TIPOLOGIA MODULO	MODULISTICA		INDICATORI				SCOSTAMENTO su valori attesi				Giudizio di Efficacia			
	fattore	Valore rilevato	I_3_14	I_3_15	I_3_16	n.n.	I_3_14	I_3_15	I_3_16	n.n.	I_3_14	I_3_15	I_3_16	n.n.
Numero di invii di moduli (MACCHINA ORGANIZZATIVA)	F		(Numero INVII)/(F)	n.n.	n.n.	n.n.								

Cella di Rischio_A12(1)

Powered by
RES Ambiente srl - @ 2014 All rights reserved

ORSAGO_Quadro Sinottico RISCHI_SOTTOSISTEMI TERRITORIALI

Numero di invii di moduli (COMUNICAZIONI)	G		n.n.	(Numero INVII)/(G)	n.n.	n.n.								
Numero di invii di moduli (ADEMPIMENTI AMMINISTRATIVI)	H		n.n.	n.n.	(Numero INVII)/(F)	n.n.								



Cella di Rischio_A12(1)

Powered by
RES Ambiente srl - @ 2014 All rights reserved

ORSAGO_Quadro Sinottico RISCHI_SOTTOSISTEMI TERRITORIALI

RISCHIO Rischio Idraulico/idrogeologico

Sito			Azioni												
Area a nord ovest e nord della statale SS13 (Pontebbana) a confine con il comune di Cordignano. Il Piano gestione Rischio alluvioni (PGRA) indica due zone in cui il rischio è di classe R2.			Redazione del Piano di "VIABILITA' MODIFICATA" per le Aste viarie principali e delle Aste viarie minori o interne coinvolte nella cella di rischio in esame con particolare riguardo al riscontro della percorribilità dell'infrastruttura viaria per gli automezzi di soccorso e secondariamente al riscontro della percorribilità dell'infrastruttura viaria che accoglie il flusso veicolare deviato a seguito dell'evento calamitoso												
NUMERO INFRASTRUTTURE STRATEGICHE (I)			71	<<<<<< rif.to Report SCHEDE ATTIVE (Classi: p0108103_Cancelli; p0107012_CollegamentiViari, p0105052_Strade Strategiche, p0105062_PontiStrategici, p0105072_GallerieStrategiche)											
ATTIVITA'			INDICATORI				SCOSTAMENTO su valori attesi				Giudizio di Efficacia				
INIZIATIVA	Fattore	Valore rilevato	I_8_27	I_8_28	I_8_29	I_8_30	I_8_27	I_8_28	I_8_29	I_8_30	I_8_27	I_8_28	I_8_29	I_8_30	
Numero di cancelli stradali allestiti	L		(L)/(I)	n.n.	n.n.	n.n.									
Numero di monitoraggi sulle criticità viarie (nodi sensibili, deviazioni, etc)	M		n.n.	(M)/(I)	n.n.	n.n.									
Numero di sopralluoghi	N		n.n.	n.n.	(N)/(I)	n.n.									



Cella di Rischio_A32(1)

ORSAGO_Quadro Sinottico RISCHI_SOTTOSISTEMI TERRITORIALI

Numero di monitoraggi in modalità remota tramite il Referente di Scheda	O		n.n.	n.n.	n.n.	(O)/(I)									
---	---	--	------	------	------	---------	--	--	--	--	--	--	--	--	--

TIPOLOGIA MODULO	MODULISTICA		INDICATORI				SCOSTAMENTO su valori attesi				Giudizio di Efficacia			
	Fattore	Valore rilevato	I_3_14	I_3_15	I_3_16	n.n.	I_3_14	I_3_15	I_3_16	n.n.	I_3_14	I_3_15	I_3_16	n.n.
Numero di invii di moduli (MACCHINA ORGANIZZATIVA)	F		(Numero INVII)/(F)	n.n.	n.n.	n.n.								
Numero di invii di moduli (COMUNICAZIONI)	G		n.n.	(Numero INVII)/(G)	n.n.	n.n.								



Cella di Rischio_A32(1)

Powered by
RES Ambiente srl - @ 2014 All rights reserved

ORSAGO_Quadro Sinottico RISCHI_SOTTOSISTEMI TERRITORIALI

Numero di invii di moduli (ADEMPIMENTI AMMINISTRATIVI)	H		n.n.	n.n.	(Numero INVII)/(H)	n.n.								
--	---	--	------	------	--------------------	------	--	--	--	--	--	--	--	--



Cella di Rischio_A32(1)

Powered by
RES Ambiente srl - @ 2014 All rights reserved

MODELLO INTERVENTO -----> PR01_02

ENTE

Cod Istat Comune

26053 Orsago

ZONASISMICA	<input type="checkbox"/> SEDE COM	DataPROSSIMOAdempimento
<i>Descrizione Adempimento</i>	<i>DataAdempimento</i>	
Approvazione con Atto CC (L. 100/2012 e DGR 3315/10 e ssmii)	17/07/2018	13/01/2019

Rischio: METEO

Procedura: Criticità idrauliche (fonte PGRA)

Stato: 03 - Preallarme



<i>Funzion</i>	<i>Priorità</i>	<i>AZIONE</i>
01 - Tecnica e di pianificazione	2	Convocazione dei Membri del COC e dei Responsabili delle Funzioni di Supporto

RESPONSABILE della Funzione

FONTAN ROLANDO

Recapiti tipoRecapito recapito

Cell

Tel Casa

Tel Uff **0438/993527***Elementi interessati dall'Azione*

TEMA **p0301_Augustus.mdb**

CLASSE **p0301010_Augustus**

*Nro scheda stato**DENOMINAZIONE SCHEDA*

Componente COC--01- Sindaco 01 COLLOT FABIO

999 Attiva

Componente COC--02- Assessore delegato Protezione Civile 02 MICHELON LUIGI

999 Attiva

Componente COC--03- Segretario Generale 03 FONTAN ROLANDO

999 Attiva

Componente COC--04- Responsabile dell'Ufficio Comunale di Protezione Civile 04 FONTAN ROLANDO

999 Attiva



Componente COC--05- Dirigente responsabile del Settore LL.PP 05 FONTAN ROLANDO 999 Attiva

Componente COC--06- Comandante Polizia Municipale 06 COMANDO POLIZIA LOCALE CORDIGNANO-ORSAGO 999 Attiva

Componente COC--07- Presidente protempore Gruppo Comunale Volontari Protezione Civile 07 ANDRETTA ACHILLE 999 Attiva

Responsabili Funzione di Supporto--01 - Tecnica e di Pianificazione 01 FONTAN ROLANDO 999 Attiva

Responsabili Funzione di Supporto--02 - Sanità, Assistenza Sociale e Veterinaria 02 Ufficio assistente sociale n.a. 999 Attiva

Responsabili Funzione di Supporto--04 - Volontariato 04 Presidente Ass. Comunale Volont. Prot. Civ. n.a. 999 Attiva

Responsabili Funzione di Supporto--05 - Risorse di Mezzi e Materiali 05 FONTAN ROLANDO 999 Attiva

Responsabili Funzione di Supporto--07 - Telecomunicazioni 07 FONTAN ROLANDO 999 Attiva



Responsabili Funzione di Supporto--08 - Servizi Essenziali 08 FONTAN ROLANDO	999	Attiva
Responsabili Funzione di Supporto--09 - Censimento Danni 09 FONTAN ROLANDO	999	Attiva
Responsabili Funzione di Supporto--10 - Strutture Operative Locali e Viabilità 10 Comando Polizia locale Cordignano n.a.	999	Attiva
Responsabili Funzione di Supporto--13 - Assistenza alla Popolazione 13 Ufficio assistente sociale n.a.	999	Attiva
Responsabili Funzione di Supporto--15 - Gestione amministrativa 15 Uffici amministrativi n.a.	999	Attiva
Responsabili Funzione di Supporto--98 - Gestione Informatica del Piano 98 Uffici amministrativi n.a.	999	Attiva
Responsabili Funzione di Supporto--99 - Scambio Informatico del Piano 99 Uffici amministrativi n.a.	999	Attiva



Funzione

Priorità AZIONE

01 - Tecnica e di pianificazione

3 Mantiene i contatti con i referenti PC (sussidiarietà orizzontale)

RESPONSABILE della Funzione

FONTAN ROLANDO

Recapiti tipoRecapito recapito

Cell

Tel Casa

Tel Uff 0438/993527

Elementi interessati dall'Azione

TEMA p0104_Edifici_strategici.mdb

CLASSE p0104011_UfficiPC

Nro scheda stato

DENOMINAZIONE SCHEDA

(N°1000)Sede COC Eventi sismici Sala Decisioni e Sala Operativa (Spogliatoi
Palestra coperta Via Dei Gelsi SNC,)

1000 Attiva

COLLOT

FABIO

Recapito-----> URL sito Ufficiale dell'Ente--cell 340/8235694--tel casa 0438/991410--tel uff 0438/996482

(N°268)Sede COC Gaiarine

268 Attiva

COLLOT

FABIO

Recapito-----> URL sito Ufficiale dell'Ente--cell 340/8235694--tel casa 0438/991410--tel uff 0438/996482

(N°269)Sede COC Godega di Sant'Urbano

269 Attiva

COLLOT

FABIO

Recapito-----> URL sito Ufficiale dell'Ente--cell 340/8235694--tel casa 0438/991410--tel uff 0438/996482



(N°302)C.O.C. Municipio Cordignano (eventi NON simici)

302 Attiva

COLLOT**FABIO**

Recapito-----> URL sito Ufficiale dell'Ente--cell 340/8235694--tel casa 0438/991410--tel uff 0438/996482

(N°303)C.O.C. Sede ANA Cordignano (eventi simici)

303 Attiva

COLLOT**FABIO**

Recapito-----> URL sito Ufficiale dell'Ente--cell 340/8235694--tel casa 0438/991410--tel uff 0438/996482

(N°373)COC Comune di Cordignano

373 Attiva

COLLOT**FABIO**

Recapito-----> URL sito Ufficiale dell'Ente--cell 340/8235694--tel casa 0438/991410--tel uff 0438/996482

(N°376)Sede COM

376 Attiva

COLLOT**FABIO**

Recapito-----> URL sito Ufficiale dell'Ente--cell 340/8235694--tel casa 0438/991410--tel uff 0438/996482

(N°7)Sede COC (Municipio) Eventi NON sismici

7 Attiva

COLLOT**FABIO**

Recapito-----> URL sito Ufficiale dell'Ente--cell 340/8235694--tel casa 0438/991410--tel uff 0438/996482



Funzion

01 - Tecnica e di pianificazione

Priorità AZIONE

4 **Mantiene i contatti con i referenti con i referenti delle Aree PAI/Esercitazione**

RESPONSABILE della Funzione

FONTAN ROLANDO

Recapiti tipoRecapito recapito

Cell

Tel Casa

Tel Uff **0438/993527**

Elementi interessati dall'Azione

TEMA **p0201_Scenari_di_rischio.mdb**

CLASSE **p0201081_Allagamenti**

Nro scheda stato

DENOMINAZIONE SCHEDA

(600)RischioldraulicoCdR_A12-A32(3)

600 Attiva

FONTAN

ROLANDO

Recapito-----> URL sito Ufficiale dell'Ente--tel uff 0438/993527

(601)RischioldraulicoCdR_A12-A32(4)

601 Attiva

FONTAN

ROLANDO

Recapito-----> URL sito Ufficiale dell'Ente--tel uff 0438/993527



Funzion **Priorità** **AZIONE**
01 - Tecnica e di pianificazione **5** **Mantiene i contatti con i referenti PC (sussidiarietà verticale)**

RESPONSABILE della Funzione**FONTAN** **ROLANDO****Recapiti** *tipoRecapito* *recapito*

Cell

Tel Casa

Tel Uff **0438/993527****Elementi interessati dall'Azione****TEMA** **p0108_Strutture_tattiche_e_sensibili.mdb****CLASSE** **p0108011_Prefetture***Nro scheda* *stato***DENOMINAZIONE SCHEDA****(N°270)ANAS Comp. di Venezia**

270 Attiva

COLLOT**FABIO***Recapito----->* <https://www.misterimpreses.it/~cell> 340/8235694--tel casa 0438/991410--tel uff 0438/996482**(N°271)ARPAV – Centro Meteorologico di Teolo**

271 Attiva

COLLOT**FABIO***Recapito----->* <https://www.misterimpreses.it/~cell> 340/8235694--tel casa 0438/991410--tel uff 0438/996482**(N°272)ARPAV – Dip.to Prov.le di Treviso Servizio Prot.ne Ambiente**

272 Attiva

COLLOT**FABIO***Recapito----->* <https://www.misterimpreses.it/~cell> 340/8235694--tel casa 0438/991410--tel uff 0438/996482

(N°273)Autorita di Bacino

273 Attiva

COLLOT

FABIO

Recapito-----> <https://www.misterimpreses.it/--cell> 340/8235694--tel casa 0438/991410--tel uff 0438/996482

(N°274)Consorzio di Bonifica Piave

274 Attiva

COLLOT

FABIO

Recapito-----> <https://www.misterimpreses.it/--cell> 340/8235694--tel casa 0438/991410--tel uff 0438/996482

(N°277)Dipartimento di Protezione Civ. Naz.leSala Operativa

277 Attiva

COLLOT

FABIO

Recapito-----> <https://www.misterimpreses.it/--cell> 340/8235694--tel casa 0438/991410--tel uff 0438/996482

(N°278)ENEL – Direzione Provinciale Treviso

278 Attiva

COLLOT

FABIO

Recapito-----> <https://www.misterimpreses.it/--cell> 340/8235694--tel casa 0438/991410--tel uff 0438/996482

(N°280)Italgas

280 Attiva

COLLOT

FABIO

Recapito-----> <https://www.misterimpreses.it/--cell> 340/8235694--tel casa 0438/991410--tel uff 0438/996482

(N°281)R. Veneto_Centro di Coord.to Reg.le in Emergenza

281 Attiva

COLLOT

FABIO

Recapito-----> <https://www.misterimpreses.it/--cell> 340/8235694--tel casa 0438/991410--tel uff 0438/996482



(N°282)Genio Civile di Treviso

282 Attiva

COLLOT**FABIO***Recapito----->* <https://www.misterimprese.it/--cell> 340/8235694--tel casa 0438/991410--tel uff 0438/996482**(N°283)Veneto Strade S.p.A.**

283 Attiva

COLLOT**FABIO***Recapito----->* <https://www.misterimprese.it/--cell> 340/8235694--tel casa 0438/991410--tel uff 0438/996482**(N°284)Provincia di Treviso_Ufficio PC**

284 Attiva

COLLOT**FABIO***Recapito----->* <https://www.misterimprese.it/--cell> 340/8235694--tel casa 0438/991410--tel uff 0438/996482**(N°286)Regione Veneto_Ufficio Protezione Civile**

286 Attiva

COLLOT**FABIO***Recapito----->* <https://www.misterimprese.it/--cell> 340/8235694--tel casa 0438/991410--tel uff 0438/996482**(N°288)PIAVE SERVIZI S.r.l.**

288 Attiva

COLLOT**FABIO***Recapito----->* <https://www.misterimprese.it/--cell> 340/8235694--tel casa 0438/991410--tel uff 0438/996482**(N°289)TELECOM – Direzione Provinciale di Treviso**

289 Attiva

COLLOT**FABIO***Recapito----->* <https://www.misterimprese.it/--cell> 340/8235694--tel casa 0438/991410--tel uff 0438/996482

(N°295)ASCOPIAVE

295 Attiva

COLLOT

FABIO

Recapito-----> <https://www.misterimpreses.it/--cell> 340/8235694--tel casa 0438/991410--tel uff 0438/996482

(N°297)ENEL Emergenza

297 Attiva

COLLOT

FABIO

Recapito-----> <https://www.misterimpreses.it/--cell> 340/8235694--tel casa 0438/991410--tel uff 0438/996482

(N°298)GAS Emergenza

298 Attiva

COLLOT

FABIO

Recapito-----> <https://www.misterimpreses.it/--cell> 340/8235694--tel casa 0438/991410--tel uff 0438/996482

(N°299)Provincia di Treviso_Ufficio Viabilità

299 Attiva

COLLOT

FABIO

Recapito-----> <https://www.misterimpreses.it/--cell> 340/8235694--tel casa 0438/991410--tel uff 0438/996482

(N°300)Prefettura di Treviso_Ufficio PC

300 Attiva

COLLOT

FABIO

Recapito-----> <https://www.misterimpreses.it/--cell> 340/8235694--tel casa 0438/991410--tel uff 0438/996482



<i>Funzion</i>	<i>Priorità</i>	<i>AZIONE</i>
02 - Sanità, Assistenza Sociale e Veterinaria	1	Individuazione piano di trasferimento dei non autosufficienti in zone sicure, in collaborazione con le strutture sanitarie

RESPONSABILE della Funzione

Ufficio assistente s n.a.

Recapiti *tipoRecapito* *recapito*

Cell 333/8721563

Tel Casa

Tel Uff 0438/993518

*Elementi interessati dall'Azione**TEMA* p0106_Edifici_rilevanti.mdb*CLASSE* p0106031_StruttureSanitarie*Nro scheda* *stato**DENOMINAZIONE SCHEDA*

(N°26)Ambulatorio Medico_Dr.ssa Gratino Maria Carmela

26 Attiva

Ufficio assistente sociale

n.a.

Recapito-----> <https://salute.regione.veneto.it/servizi/cerca-medici-e-pediatri--cell> 333/8721563--tel uff 0438/993518

(N°27)Ambulatorio Medico_Dott. Ismail Said Abdullahi

27 Attiva

Ufficio assistente sociale

n.a.

Recapito-----> <https://salute.regione.veneto.it/servizi/cerca-medici-e-pediatri--cell> 333/8721563--tel uff 0438/993518

(N°500)Ambulatorio Medico_Dott.ssa Saraci Miranda

500 Attiva

Ufficio assistente sociale

n.a.

Recapito-----> <https://salute.regione.veneto.it/servizi/cerca-medici-e-pediatri--cell> 333/8721563--tel uff 0438/993518

Funzion

Priorità AZIONE

**02 - Sanità, Assistenza Sociale e
Veterinaria**

**2 Individuazione piano di trasferimento dei non autosufficienti in zone
sicure, in collaborazione con le strutture sanitarie**

RESPONSABILE della Funzione

Ufficio assistente s n.a.

Recapiti tipoRecapito recapito

Cell 333/8721563

Tel Casa

Tel Uff 0438/993518

Elementi interessati dall'Azione

TEMA p0104_Edifici_strategici.mdb

CLASSE p0104031_ProntoSoccorso

Nro scheda stato

DENOMINAZIONE SCHEDA

(N°294)Ospedale Ca Foncello di Treviso

294 Attiva

FONTAN

ROLANDO

Recapito-----> <https://www.misterimpreses.it/--tel uff 0438/993527>

(N°296)Ospedale Civile di Conegliano

296 Attiva

FONTAN

ROLANDO

Recapito-----> <https://www.misterimpreses.it/--tel uff 0438/993527>



Funzion**02 - Sanità, Assistenza Sociale e Veterinaria****Priorità****AZIONE****3 Dimensione PSICOSOCIALE, fase prevenzione: attivazione PMA e PASS (Triage, Procedure, Strumenti)****RESPONSABILE della Funzione****Ufficio assistente s n.a.****Recapiti****tipoRecapito recapito**Cell **333/8721563**

Tel Casa

Tel Uff **0438/993518****Elementi interessati dall'Azione****TEMA****p0109_Risorse_attive.mdb****CLASSE****p0109020_RisorseUmane****Nro scheda stato****DENOMINAZIONE SCHEDA**

Disattiva



Funzion

Priorità **AZIONE**

04 - Volontariato

1 Verifica competenze disponibili nelle associazioni di volontariato

RESPONSABILE della Funzione

Presidente Ass. n.a.
Comu

Recapiti tipoRecapito recapito

Cell 335/7098607

Tel Casa 0438/990163

Tel Uff

Elementi interessati dall'Azione

TEMA p0109_Risorse_attive.mdb

CLASSE p0109011_OrgVolontariato

Nro scheda stato

DENOMINAZIONE SCHEDA

(N°275)Comitato Provinciale CRI

275 Attiva

Presidente Ass. Comunale Volont. n.a.

Recapito-----> URL sito Ufficiale dell'Ente--cell 335/7098607--tel casa 0438/990163

(N°346)Ass.ne A.N.A. (Provinciale)

346 Attiva

Presidente Ass. Comunale Volont. n.a.

Recapito-----> URL sito Ufficiale dell'Ente--cell 335/7098607--tel casa 0438/990163

(N°51)Ass.ne Volontari PC Orsago

51 Attiva

Presidente Ass. Comunale Volont. n.a.

Recapito-----> URL sito Ufficiale dell'Ente--cell 335/7098607--tel casa 0438/990163



(N°52)Pro Loco

52 Attiva

Presidente Ass. Comunale Volont. n.a.

Recapito-----> URL sito Ufficiale dell'Ente--cell 335/7098607--tel casa 0438/990163

(N°53)Fidas tv Donatori Sangue

53 Attiva

Presidente Ass. Comunale Volont. n.a.

Recapito-----> URL sito Ufficiale dell'Ente--cell 335/7098607--tel casa 0438/990163



Funzion

Priorità AZIONE

04 - Volontariato

2 Reperimento competenze necessarie da livelli sovracomunali (sussidiarietà orizzontale)

RESPONSABILE della Funzione

Presidente Ass. n.a.
Comu

Recapiti tipoRecapito recapito

Cell 335/7098607

Tel Casa 0438/990163

Tel Uff

Elementi interessati dall'Azione

TEMA p0104_Edifici_strategici.mdb

CLASSE p0104011_UfficiPC

Nro scheda stato

DENOMINAZIONE SCHEDA

(N°1000)Sede COC Eventi sismici Sala Decisioni e Sala Operativa (Spogliatoi Palestra coperta Via Dei Gelsi SNC,) 1000 Attiva

COLLOT

FABIO

Recapito-----> URL sito Ufficiale dell'Ente--cell 340/8235694--tel casa 0438/991410--tel uff 0438/996482

(N°268)Sede COC Gaiarine 268 Attiva

COLLOT

FABIO

Recapito-----> URL sito Ufficiale dell'Ente--cell 340/8235694--tel casa 0438/991410--tel uff 0438/996482

(N°269)Sede COC Godega di Sant'Urbano 269 Attiva

COLLOT

FABIO

Recapito-----> URL sito Ufficiale dell'Ente--cell 340/8235694--tel casa 0438/991410--tel uff 0438/996482



(N°302)C.O.C. Municipio Cordignano (eventi NON simici)

302 Attiva

COLLOT**FABIO**

Recapito-----> URL sito Ufficiale dell'Ente--cell 340/8235694--tel casa 0438/991410--tel uff 0438/996482

(N°303)C.O.C. Sede ANA Cordignano (eventi simici)

303 Attiva

COLLOT**FABIO**

Recapito-----> URL sito Ufficiale dell'Ente--cell 340/8235694--tel casa 0438/991410--tel uff 0438/996482

(N°373)COC Comune di Cordignano

373 Attiva

COLLOT**FABIO**

Recapito-----> URL sito Ufficiale dell'Ente--cell 340/8235694--tel casa 0438/991410--tel uff 0438/996482

(N°376)Sede COM

376 Attiva

COLLOT**FABIO**

Recapito-----> URL sito Ufficiale dell'Ente--cell 340/8235694--tel casa 0438/991410--tel uff 0438/996482

(N°7)Sede COC (Municipio) Eventi NON sismici

7 Attiva

COLLOT**FABIO**

Recapito-----> URL sito Ufficiale dell'Ente--cell 340/8235694--tel casa 0438/991410--tel uff 0438/996482



Funzion **Priorità** **AZIONE**
10 - Strutture Operative Locali e Viabilità **1** **Verifica il grado di percorribilità nelle zone interessate dall'evento**

RESPONSABILE della Funzione

Comando Polizia n.a.
loca

Recapiti **tipoRecapito** **recapito**

Cell
Tel Casa
Tel Uff **0438/779730**

Elementi interessati dall'Azione

TEMA **p0107_Infrastrutture_rilevanti.mdb**

CLASSE **p0107012_CollegamentiViari**

Nro scheda **stato**

DENOMINAZIONE SCHEDA

(N°148)Autostrada A28

148 Attiva

Comando Polizia locale Cordigna n.a.

Recapito-----> <https://www.stradeanas.it/it/servizio-clienti--tel uff 0438/779730>

(N°359)S.P. 43 (di Orsago)

359 Attiva

Comando Polizia locale Cordigna n.a.

Recapito-----> <https://www.stradeanas.it/it/servizio-clienti--tel uff 0438/779730>

(N°44)Strada Statale n. 13 "Pontebbana"

44 Attiva

Comando Polizia locale Cordigna n.a.

Recapito-----> <https://www.stradeanas.it/it/servizio-clienti--tel uff 0438/779730>



(N°45)Linea Ferroviaria VENEZIA-UDINE

45 Attiva

Comando Polizia locale Cordigna n.a.

Recapito-----> <https://www.stradeanas.it/it/servizio-clienti--tel uff 0438/779730>



Funzion **Priorità** **AZIONE**
10 - Strutture Operative Locali e Viabilità **2 Attivazione cancelli stradali**

RESPONSABILE della Funzione

Comando Polizia n.a.
loca

Recapiti **tipoRecapito** **recapito**

Cell
Tel Casa
Tel Uff **0438/779730**

Elementi interessati dall'Azione

TEMA **p0108_Strutture_tattiche_e_sensibili.mdb**

CLASSE **p0108103_Cancelli**

Nro scheda **stato**

DENOMINAZIONE SCHEDA

(N°227)Cancello (Via Molino - verso Ovest)

227 Attiva

Comando Polizia locale Cordigna n.a.

Recapito-----> URL sito Ufficiale dell'Ente--tel uff 0438/779730

(N°228)Cancello (Via Molino - verso Est)

228 Attiva

Comando Polizia locale Cordigna n.a.

Recapito-----> URL sito Ufficiale dell'Ente--tel uff 0438/779730

(N°25)Cancello (Via Camparnei)

25 Attiva

Comando Polizia locale Cordigna n.a.

Recapito-----> URL sito Ufficiale dell'Ente--tel uff 0438/779730



(N°364)Cancello (Via Borgo Basso - verso Nord)

364 Attiva

Comando Polizia locale Cordigna n.a.

Recapito-----> URL sito Ufficiale dell'Ente--tel uff 0438/779730

(N°365)Cancello (Via Borgo Basso - verso Sud)

365 Attiva

Comando Polizia locale Cordigna n.a.

Recapito-----> URL sito Ufficiale dell'Ente--tel uff 0438/779730

(N°366)Cancello (Via Filippo Corridoni - verso Ovest)

366 Attiva

Comando Polizia locale Cordigna n.a.

Recapito-----> URL sito Ufficiale dell'Ente--tel uff 0438/779730

(N°367)Cancello (Via Filippo Corridoni - verso Est)

367 Attiva

Comando Polizia locale Cordigna n.a.

Recapito-----> URL sito Ufficiale dell'Ente--tel uff 0438/779730

(N°378)Cancello su SS13 a MONTE del tratto interessato da sversamento Trasporto Pericolose

378 Attiva

Comando Polizia locale Cordigna n.a.

Recapito-----> URL sito Ufficiale dell'Ente--tel uff 0438/779730

(N°379)Cancello su SS13 a VALLE del tratto interessato da sversamento Trasporto Pericolose

379 Attiva

Comando Polizia locale Cordigna n.a.

Recapito-----> URL sito Ufficiale dell'Ente--tel uff 0438/779730



(N°386)Via F.CorridoniCdR_A12-A32(1)

386 Attiva

Comando Polizia locale Cordigna n.a.

Recapito-----> URL sito Ufficiale dell'Ente--tel uff 0438/779730

(N°387)Via PontebbanaCdR_A18-A38(1)

387 Attiva

Comando Polizia locale Cordigna n.a.

Recapito-----> URL sito Ufficiale dell'Ente--tel uff 0438/779730

(N°388)Via PartigianiCdR_A18-A38(1)

388 Attiva

Comando Polizia locale Cordigna n.a.

Recapito-----> URL sito Ufficiale dell'Ente--tel uff 0438/779730

(N°389)Via Ninfa PriuliCdR_A18-A38(1)

389 Attiva

Comando Polizia locale Cordigna n.a.

Recapito-----> URL sito Ufficiale dell'Ente--tel uff 0438/779730

(N°390)Via BoscarinCdR_A18-A38(1)

390 Attiva

Comando Polizia locale Cordigna n.a.

Recapito-----> URL sito Ufficiale dell'Ente--tel uff 0438/779730

(N°391)Via G.MazziniCdR_A18-A38(1)

391 Attiva

Comando Polizia locale Cordigna n.a.

Recapito-----> URL sito Ufficiale dell'Ente--tel uff 0438/779730



(N°392)Via G.MatteottiCdR_A18-A38(1)

392 Attiva

Comando Polizia locale Cordigna n.a.

Recapito-----> URL sito Ufficiale dell'Ente--tel uff 0438/779730

(N°393)Via Casire tre FosseCdR_B110-B310(1)

393 Attiva

Comando Polizia locale Cordigna n.a.

Recapito-----> URL sito Ufficiale dell'Ente--tel uff 0438/779730

(N°394)Via C.BattistiCdR_B110-B310(1)

394 Attiva

Comando Polizia locale Cordigna n.a.

Recapito-----> URL sito Ufficiale dell'Ente--tel uff 0438/779730

(N°395)Via Cal de CavalCdR_B110-B310(1)

395 Attiva

Comando Polizia locale Cordigna n.a.

Recapito-----> URL sito Ufficiale dell'Ente--tel uff 0438/779730

(N°396)Via BavaroiCdR_B110-B310(1)

396 Attiva

Comando Polizia locale Cordigna n.a.

Recapito-----> URL sito Ufficiale dell'Ente--tel uff 0438/779730



Funzion

Priorità **AZIONE**

10 - Strutture Operative Locali e Viabilità

3 Dirottamento traffico

RESPONSABILE della Funzione

**Comando Polizia
loca n.a.**

Recapiti tipoRecapito recapito

Cell

Tel Casa

Tel Uff **0438/779730**

Elementi interessati dall'Azione

TEMA **p0108_Strutture_tattiche_e_sensibili.mdb**

CLASSE **p0108072_NodiSensibili**

Nro scheda stato

DENOMINAZIONE SCHEDA

(N°381)Nodo sensibile: incrocio SS13-Via Camparnei-Via G. Garibaldi

381 Attiva

Comando Polizia locale Cordigna n.a.

Recapito-----> <https://www.stradeanas.it/it/servizio-clienti--tel uff 0438/779730>





Esposizione Persone per VIA e NUMERO CIVICO

ENTE

Cod Istat Comune

26053 Orsago

ZONASISMICA 2 SEDE COM

Descrizione Adempimento	DataAdempimento	DataPROSSIMOAdempimento
Approvazione con Atto CC (L. 100/2012 e DGR 3315/10 e ssmii)	17/07/2018	13/01/2019

Cod. Asta	Nome Asta	Civico	Sigla	Nro Persone	Zona
1012	Via Ponte Verde	2 -		1	CdR_A12-A32(3)
1004	Via Dalmazia	4 -		3	CdR_A12-A32(4)
1004	Via Dalmazia	6 -		4	CdR_A12-A32(4)
1004	Via Dalmazia	8 -		5	CdR_A12-A32(4)
1004	Via Dalmazia	9 -		1	CdR_A12-A32(4)
1004	Via Dalmazia	10 -		3	CdR_A12-A32(4)
1009	Via Nasse	1 -		10	CdR_A12-A32(4)
1009	Via Nasse	3 -		3	CdR_A12-A32(4)
1009	Via Nasse	5 -		1	CdR_A12-A32(4)
1009	Via Nasse	7 -		2	CdR_A12-A32(4)
1009	Via Nasse	9 -		2	CdR_A12-A32(4)
1009	Via Nasse	11 -		5	CdR_A12-A32(4)
1009	Via Nasse	13 -		4	CdR_A12-A32(4)
1009	Via Nasse	15 -		2	CdR_A12-A32(4)
1009	Via Nasse	17 -		5	CdR_A12-A32(4)
1009	Via Nasse	19 -		1	CdR_A12-A32(4)
1009	Via Nasse	21 -		2	CdR_A12-A32(4)
1009	Via Nasse	23 -		3	CdR_A12-A32(4)



Cod. Asta Nome Asta Civico Sigla Nro Persone Zona

Esposizione per ASTA

IDSTRADA_	STRNOMECOM	posizione (NumeroPersone)
1004	Via Dalmazia	16
1009	Via Nasse	40
1012	Via Ponte Verde	1

TotaleEsposizione Antropica

posizione Totale (NumeroPersone)

57

Copertura% su Residenti (al)

1,49%

Struttura delle AZIONI previste dal Piano di Protezione Civile (ordine: Funzione di Supporto, Rischio, Stato Evento, Procedura, Priorità, Azione)

Funzione

01 - Tecnica e di pianificazione

Descrizione Rischio:

METEO

Stato-----> 03 - Preallarme

ID Procedura Descrizione procedura

PR01_02

Criticità idrauliche (fonte PGRA)

Priorità	AZIONE	TEMA	CLASSE:
2	Convocazione dei Membri del COC e dei Responsabili delle Funzioni di Supporto	p0301_Augustus.mdb	p0301010_Augustus
3	Mantiene i contatti con i referenti PC (sussidiarietà orizzontale)	p0104_Edifici_strategici.mdb	p0104011_UfficiPC
4	Mantiene i contatti con i referenti con i referenti delle Aree PAI/Esercitazione	p0201_Scenari_di_rischio.mdb	p0201081_Allagamenti
5	Mantiene i contatti con i referenti PC (sussidiarietà verticale)	p0108_Strutture_tattiche_e_sensibili.md	p0108011_Prefetture

02 - Sanità, Assistenza Sociale e Veterinaria

Descrizione Rischio:

METEO



Funzione**Stato**-----> 03 - Preallarme**ID Procedura** **Descrizione procedura**

PR01_02

Criticità idrauliche (fonte PGRA)

Priorità **AZIONE**

- 1 Individuazione piano di trasferimento dei non autosufficienti in zone sicure, in collaborazione con le strutture sanitarie

TEMA

p0106_Edifici_rilevanti.mdb

CLASSE:

p0106031_StruttureSanitarie

Priorità **AZIONE**

- 2 Individuazione piano di trasferimento dei non autosufficienti in zone sicure, in collaborazione con le strutture sanitarie

TEMA

p0104_Edifici_strategici.mdb

CLASSE:

p0104031_ProntoSoccorso

Priorità **AZIONE**

- 3 Dimensione PSICOSOCIALE, fase prevenzione: attivazione PMA e PASS (Triage, Procedure, Strumenti)

TEMA

p0109_Risorse_attive.mdb

CLASSE:

p0109020_RisorseUmane

04 - Volontariato**Descrizione Rischio:****METEO****Stato**-----> 03 - Preallarme**ID Procedura** **Descrizione procedura**

PR01_02

Criticità idrauliche (fonte PGRA)

Priorità **AZIONE**

- 1 Verifica competenze disponibili nelle associazioni di volontariato

TEMA

p0109_Risorse_attive.mdb

CLASSE:

p0109011_OrgVolontariato

Priorità **AZIONE**

- 2 Reperimento competenze necessarie da livelli sovracomunali (sussidiarietà orizzontale)

TEMA

p0104_Edifici_strategici.mdb

CLASSE:

p0104011_UfficiPC



10 - Strutture Operative Locali e Viabilità

Descrizione Rischio:

METEO

Stato-----> 03 - Preallarme

ID Procedura Descrizione procedura

PR01_02

Criticità idrauliche (fonte PGRA)

Priorità **AZIONE**

TEMA

CLASSE:

1 **Verifica il grado di percorribilità nelle zone interessate dall'evento**

p0107_Infrastrutture_rilevanti.mdb

p0107012_CollegamentiViari

Priorità **AZIONE**

TEMA

CLASSE:

2 **Attivazione cancelli stradali**

p0108_Strutture_tattiche_e_sensibili.md

p0108103_Cancelli

Priorità **AZIONE**

TEMA

CLASSE:

3 **Dirottamento traffico**

p0108_Strutture_tattiche_e_sensibili.md

p0108072_NodiSensibili





Vedi Capitolo 7
RELAZIONE GENERALE
PIANO DI PROTEZIONE CIVILE



Vedi Capitolo 8
RELAZIONE GENERALE
PIANO DI PROTEZIONE CIVILE



Vedi Capitolo 9
RELAZIONE GENERALE
PIANO DI PROTEZIONE CIVILE



Vedi Capitolo 10
RELAZIONE GENERALE
PIANO DI PROTEZIONE CIVILE



Vedi Capitolo 11
RELAZIONE GENERALE
PIANO DI PROTEZIONE CIVILE